

# ADEGUAMENTO AREE GOLENALI nei Comuni di Carimate, Vertemate con Minoprio e Cantu' (CO) **MI-E-795**

## PROGETTO PRELIMINARE

APRILE 2015

RESPONSABILE DEL PROCEDIMENTO:  
ING. LUIGI MILLE

### PROGETTAZIONE:

#### PROFESSIONISTI INCARICATI:

Dott. Ing. GIOVANNI BATTISTA PEDUZZI

Prof. Ing. ALESSANDRO PAOLETTI  
Dott. Ing. STEFANO CROCI  
Dott. Ing. FILIPPO MALINGEGNO  
Dott. Ing. CRISTINA PASSONI

Dott. Ing. MASSIMO COCCATO  
Dott. Ing. ELISABETTA CUDINI

Dott. Geol. MARIO SPADA  
Dott. Geol. GIAN MARCO ORLANDI  
Dott. Geol. SUSANNA BIANCHI

Dott. Ing. ALESSANDRO BARBON

**ETATEC** S.R.L.  
STUDIO PAOLETTI

SOCIETA' DI INGEGNERIA

Via Bassini 23 20133 Milano | tel: +39 02 26681264 - fax +39 02 26681553  
etatec@etatec.it - etatec@pec.etatec.it - www.etatec.it

**STUDIO PAOLETTI**  
INGEGNERI ASSOCIATI

Via Bassini 23 20133 Milano | tel: +39 02 26681264 - fax: +39 02 26681553  
Studiopaoletti@etatec.it - Studiopaoletti@pec.etatec.it

**BETA studio** BETA Studio S.R.L.

Ponte San Nicolò (PD) 35020 - Via Guido Rossa 29/a

Tel +39.049.8961120 - Fax +39 049.8961090 - info@betastudio.it

*Studio Associato di Geologia Spada*

Via Donizetti 17 24020 Ranica (BG)

tel: +39 035 516090 - +39 035 513738

Vicolo Manzoni 3 27038 Robbio (PV)



#### CONSULENZE SPECIALISTICHE:

##### ASPETTI PAESAGGISTICI E AMBIENTALI:

Arch. ANDREAS KIPAR  
Dott. Agr. GIOVANNI SALA  
Arch. LUISA BELLINI

##### QUALITA' DELLE ACQUE:

Prof. Dott. VALERIA MEZZANOTTE

**LAND Milano Srl**

Via Varese 16 20121 Milano

tel: +39 02 806911.1 - fax: +39 02 806911.30 www.landmilano.com

GRUPPO LAND Milano Roma Cagliari Duisburg

Piazzale Aquileia 6 20144 Milano | tel: +39 02 4814701



TITOLO

Piano particellare preliminare delle aree

SCALA

-

Revisioni

1

2

Numero  
elaborato





TIPOLOGIA  
**PP**

COMMESSA  
**250-24**

DOCUMENTO  
**AT**





NUMERO  
**A.7**







A.T.P.:					Consulenti:	
			<i>Studio Associato Geologia Spada</i>	<i>Dott. Ing. A. Barbon</i>		<i>Prof. Dott. V. Mezzanotte</i>

## INDICE

1.	PREMESSA.....	3
2.	STIMA DEGLI ONERI DI ESPROPRIO .....	5
2.1	CRITERI INDENNITARI PER L'ESPROPRIO .....	5
3.	DETERMINAZIONE DEL VALORE DEI TERRENI .....	7
3.1	OSSERVATORIO DEL MERCATO IMMOBILIARE DELL' AGENZIA DEL TERRITORIO (OVA) 7	
3.2	ANNUARIO STATISTICO REGIONALE (ASR) .....	7
3.3	ISTITUTO NAZIONALE DI ECONOMIA AGRARIA (INEA).....	8
3.4	SCELTA DEL VALORE DI MERCATO DEI TERRENI .....	9
3.5	STIMA DEGLI INDENNIZZI.....	10
3.5.1	Considerazioni generali .....	10
3.5.2	Terreni soggetti ad esproprio .....	11
3.5.3	Terreni soggetti ad occupazione temporanea.....	11
3.5.4	Altra indennità .....	11
3.5.5	Imprevisti .....	12

A.T.P.:					Consulenti:	
			<i>Studio Associato Geologia Spada</i>	<i>Dott. Ing. A. Barbon</i>		<i>Prof. Dott. V. Mezzanotte</i>

A.T.P.:				Consulenti:	
			<i>Studio Associato Geologia Spada</i>	<i>Dott. Ing. A. Barbon</i>	 <i>Prof. Dott. V. Mezzanotte</i>

## 1. PREMESSA





Su incarico AIPO avvenuto con contratto n.3871 di repertorio del 26.03.2015, l'Associazione Temporanea di Imprese e Professionisti ETATEC STUDIO PAOLETTI S.r.l. (capogruppo firmataria), lo STUDIO PAOLETTI INGEGNERI ASSOCIATI (mandante), la società BETA STUDIO S.r.l. (mandante), lo STUDIO ASSOCIATO DI GEOLOGIA SPADA (mandante), il Dott. Ing. Alessandro Barbon (mandante) viene incaricata relativamente all'*Affidamento dell'incarico di progettazione preliminare e supporto alla progettazione definitiva degli interventi denominati "Aree di laminazione del Torrente Seveso", nei comuni di Paderno Dugnano (MI), Varedo e Bovisio Masciago (MB), Lentate sul Seveso (MB) ed "Adeguamento delle Aree golenali del Torrente Seveso" nei comuni di Carimate, Vertemate con Minoprio e Cantù (CO).*





La presente progettazione preliminare ha per oggetto i lavori di *"Adeguamento delle Aree golenali del Torrente Seveso" nei comuni di Carimate, Vertemate con Minoprio e Cantù (CO).*

Si tratta di 6 aree di laminazione "golenale" con funzionamento in derivazione. Gli interventi di progetto prevedono il mantenimento delle aree di allagamento naturale, che interessano le zone golenali, ma migliorando la capacità di laminazione dell'onda di piena

Le opere di progetto consistono principalmente: nella realizzazione di uno sfioro laterale ubicato in sommità arginale per consentire la derivazione solo in occasione dei picchi di piena; nella realizzazione di una serie di arginature perimetrali, per contenere i volumi di laminazione all'interno delle aree golenale durante l'evento di piena; nella riprofilatura del fondo di alcune superfici, per consentire un corretto scarico delle acque per gravità, attraverso un manufatto di restituzione, e ottimizzare i volumi di invaso disponibili.

Il presente elaborato rappresenta il *Piano particellare preliminare* del Progetto Preliminare.

A.T.P.:					Consulenti:	
			<i>Studio Associato Geologia Spada</i>	<i>Dott. Ing. A. Barbon</i>		<i>Prof. Dott. V. Mezzanotte</i>

A.T.P.:				Consulenti:	
			<i>Studio Associato Geologia Spada</i>		<i>Prof. Dott. V. Mezzanotte</i>

## 2. STIMA DEGLI ONERI DI ESPROPRIO

Per la realizzazione delle opere relative al Progetto Preliminare si rende necessario interessare aree di proprietà privata ed aree di Enti pubblici.

Il presente capitolo ha per oggetto la quantificazione del più probabile valore di esproprio delle aree interessate dalle aree di laminazione delle piene del T. Seveso da realizzare nel comune di Vertemate con Minoprio (CO), Carimate (CO) e Cantù (CO).





### 2.1 CRITERI INDENNITARI PER L'ESPROPRIO

I criteri legali per la determinazione dell'indennità di esproprio sono disciplinati dal Capo VI del titolo II del dPR 327/2001, testo unico dell'espropriazione per pubblica utilità; in base a tale norma e per tradizionale giurisprudenza l'indennità di esproprio è soggetta al cosiddetto "regime binario" per il quale il criterio indennitario per le aree inedificate è regolato da una disciplina differente a seconda che si tratti di aree edificabili (a cui si applica l'articolo 37 del dPR 327/2001) ovvero di aree inedificabili (a cui si applica l'articolo 40 del dPR 327/2001).

Il sistema indennitario non è basato sull'alternativa edificatorio-agricolo, bensì sul diverso binomio edificabilità-non edificabilità, in cui questo secondo termine, pur comprendendo i suoli agricoli in senso stretto, è rispetto ad essi più ampio, riguardando tutti i beni cui non possa riconoscersi il parametro dell'edificabilità. Altrimenti, stando alla classificazione del D.M. 2 aprile 1968, ad eccezione della zona E, che contrassegna le zone agricole, tutte le altre aree dovrebbero considerarsi edificabili (es. CASS 6833/2014).

Il primo criterio, quello per le aree edificabili ex art. 37 del TUEs, è basato sul valore venale del bene. Quando l'espropriazione è finalizzata ad attuare interventi di riforma economico-sociale, l'indennità è ridotta del 25 per cento (primo comma). Nei casi in cui è stato concluso l'accordo di cessione, o quando esso non è stato concluso per fatto non imputabile all'espropriato, ovvero perché a questi è stata offerta un'indennità provvisoria che, attualizzata, risulta inferiore agli otto decimi di quella determinata in via definitiva, l'indennità è aumentata del 10 per cento (secondo comma).





Il secondo criterio, quello per le aree inedificabili ex art. 40 del TUEs, è basato sul valore agricolo del bene. A proposito di tale criterio, si precisa che l'articolo 40 del testo unico espropri è stato oggetto nel 2011 di una sentenza della Corte Costituzionale che l'ha profondamente mutilato, cancellandone il secondo e il terzo comma. Prima della sentenza 181

A.T.P.:					Consulenti:	
			<i>Studio Associato Geologia Spada</i>	<i>Dott. Ing. A. Barbon</i>		<i>Prof. Dott. V. Mezzanotte</i>

citata esisteva il criterio del “valore agricolo medio”, introdotto dall’articolo 16 della legge 865/1971: questo criterio è stato dichiarato incostituzionale, e deve intendersi sostituito dal criterio del valore agricolo effettivo di cui al primo comma dell’articolo 40: *«Nel caso di esproprio di un'area non edificabile, l'indennità definitiva è determinata in base al criterio del valore agricolo, tenendo conto delle colture effettivamente praticate sul fondo e del valore dei manufatti edilizi legittimamente realizzati, anche in relazione all'esercizio dell'azienda agricola, senza valutare la possibile o l'effettiva utilizzazione diversa da quella agricola».*

Essendo tutte le aree interessate dalla realizzazione delle opere totalmente destinate ad uso agricolo ai proprietari coltivatori diretti o imprenditori agricoli professionali spetta parimenti una indennità aggiuntiva parametrata al VAM ex art. 40.4 T.U.Es.: *«4. Al proprietario coltivatore diretto o imprenditore agricolo a titolo principale spetta un'indennità aggiuntiva, determinata in misura pari al valore agricolo medio corrispondente al tipo di coltura effettivamente praticata».*



A.T.P.:				Consulenti:	
			<i>Studio Associato Geologia Spada</i>		<i>Prof. Dott. V. Mezzanotte</i>

### 3. DETERMINAZIONE DEL VALORE DEI TERRENI

Ai fini della stima del più probabile valore di mercato dei terreni sede di realizzazione delle opere, sono state condotte indagini indirette volte ad acquisire i valori unitari per una determinata tipologia immobiliare. Sono state quindi confrontate le seguenti fonti:

- l'Osservatorio del Mercato Immobiliare dell'Agenzia del Territorio (ora Agenzia delle Entrate);
- nell'Annuario Statistico Regionale (ASR) della Lombardia;
- nelle rilevazioni fondiariae svolte da INEA.

Nelle precitate pubblicazioni l'andamento del mercato immobiliare, in una definita zona, viene espresso con valori medi ovvero con intervalli di valori minimi e massimi che rappresentano valori relativi e non assoluti di mercato, con esclusione cioè di quei "picchi" che esprimono situazioni anomale o particolari.

#### 3.1 OSSERVATORIO DEL MERCATO IMMOBILIARE DELL'AGENZIA DEL TERRITORIO (OVA)





L'Osservatorio del Mercato Immobiliare dell'Agenzia cura la rilevazione e l'elaborazione delle informazioni di carattere tecnico-economico relative al mercato immobiliare. In relazione alla provincia di Como sono disponibili i dati aggiornati al 2010, riportati nella seguente tabella.

**Tabella I - Valori Agricoli medi [€/ha] (Fonte: Agenzia del Territorio, 2010)**

<i><b>Coltura</b></i>	<i><b>Regione agraria n. 6 Comune di Vertemate con Minoprio</b></i>	<i><b>Regione agraria n.7 Comune di Cantù Comune di Carimate</b></i>
Bosco ceduo	19500,00	19500,00
Bosco d'alto fusto	18300,00	18300,00
Castagneto da frutto	7700,00	7700,00
Frutteto	61800,00	61800,00
Incolto produttivo	7000,00	7000,00
Orto	61800,00	64600,00
Prato	56500,00	56500,00
Seminativo	58300,00	63700,00
Vivaio ornamento floreale	96700,00	102700,00
Vigneto	32000,00	-

#### 3.2 ANNUARIO STATISTICO REGIONALE (ASR)

Allo scopo di verificare i dati riportati sono stati analizzata i dati riportati nell'Annuario

A.T.P.:				Consulenti:	
			<i>Studio Associato Geologia Spada</i>	<i>Dott. Ing. A. Barbon</i>	 <i>Prof. Dott. V. Mezzanotte</i>

Statistico Regionale (ASR) della Lombardia, riferiti al 2013, rappresentati nella seguente tabella.

**Tabella II - Valori Agricoli medi [€/ha] (Fonte: Regione Lombardia, 2014)]**





<i>Tipi di coltura</i>	<i>Regioni Agrarie</i>		
	<i>9. Colline di Como (Comune di Vertemate con Minoprio)</i>	<i>10. Brianza Comasca Occ. (Comune di Carimate)</i>	<i>11. Brianza Comasca Nord Or. (Comune Di Cantù)</i>
Seminativo	69300	75700	48500
Prato	67200	67200	43900
Frutteto (1)	73500	73500	73500
Orto	73500	76800	73500
Vigneto (1)	38100	-	-
Castagneto da frutto (1)	9200	9200	4800
Incolto produttivo	8300	8300	8100
Bosco alto fusto (1)	21700	21700	20900
Bosco ceduo (1)	23300	23300	20600
Terreno per colture floro-vivaistiche (1)	115000	122100	101400

(1) I valori si riferiscono al terreno nudo mentre il soprassuolo deve essere valutato a parte.

### 3.3 ISTITUTO NAZIONALE DI ECONOMIA AGRARIA (INEA)

Le ultime rilevazioni fondiariae svolte da INEA sono riferite all'anno 2012 e riportano valori unitari molto diversi dai correnti puntuali in quanto dati statistici fortemente aggregati anche per più qualità di coltura. Infatti detto Istituto per giungere alla stima dei valori fondiari medi ha proceduto alla definizione dei valori per diverse categorie di coltura che localmente possono assumere prezzi abbastanza diversi in conseguenza delle caratteristiche dei terreni (asciutti/irrigui, grado di fertilità, suscettività a trasformazioni fondiariae). Inoltre il medesimo istituto ha rilevati i prezzi medi per 11 tipi di coltura in ognuna delle 767 regioni agrarie definite dall'ISTAT. Per quanto riguarda i prezzi gli stessi sono relativi al suolo nudo, con l'esclusione ove possibile degli investimenti fondiari (fabbricati, piantagioni, ecc.). In particolare la selezione dei prezzi per gli 11 tipi di coltura è stata elaborata ed aggregata in una Banca Dati dei Valori Fondiari (BDVF) che riporta soltanto la media dei valori fondiari per 5 tipi di coltura a livello provinciale con suddivisione per zona altimetrica.

Per quanto concerne inoltre il valore fondiario medio attribuito alle predette 5 aggregazioni colturali, dette quotazioni non danno garanzie di equità e di omogeneità nelle quotazioni, specie se orientata nella ricerca dei valori venali da attribuire per singola coltura effettivamente praticata.

A.T.P.:					Consulenti:	
			<i>Studio Associato Geologia Spada</i>	<i>Dott. Ing. A. Barbon</i>		<i>Prof. Dott. V. Mezzanotte</i>

Così ad esempio per il “seminativo”, quest’ultimo è stato ricavato dall'aggregazione dei seguenti tipi di coltura:

- 1 - Seminativo irriguo (escluso orticole)
- 2 - Seminativo asciutto (escluso orticole)
- 5 - Orticole, floricole e vivai

Inoltre le quotazioni espresse nella precitata Banca dati si riferiscono alla provincia di Milano nel suo contesto e non per singolo comune.

In definitiva le valorizzazioni INEA non sono direttamente utilizzabili ai fini della presente stima.





### 3.4 SCELTA DEL VALORE DI MERCATO DEI TERRENI

Le indagini condotte hanno consentito, inizialmente, di individuare un unico set di valori di mercato, rispettivamente minimi e massimi, derivanti dalle rilevazioni, disponibili per i tre comuni sede di realizzazione delle opere, derivante dai dati riportati da OVA ed ASR, scegliendo rispettivamente i minimi ed i massimi valori per ogni tipo di coltura.

**Tabella III - Valori Agricoli [€/m<sup>2</sup>]**

<i>Tipi di coltura</i>	<i>VA Max [€/m<sup>2</sup>]</i>	<i>VA Min [€/m<sup>2</sup>]</i>
Seminativo	4,85	7,57
Prato	4.39	6.72
Frutteto	6.18	7.35
Orto	6.18	7.68
Vigneto	3.81	3.20
Castagneto da frutto	0.77	0.92
Incolto produttivo	0.70	0.81
Bosco alto fusto	1.83	2.09
Bosco ceduo	1.95	2.33
Terreno per colture floro-vivaistiche	10.14	12.21

Prescindendo dalle colture floro-vivaistiche, di fatto non presenti nell’area oggetto di intervento, i valori massimi rilevabili sono attribuibili ad orti e seminativi. A titolo di paragone, utile in questa fase per verificare i dati individuati, la procedura espropriativa avviata da AIPO, Autorità interregionale per il fiume Po, nell’ottobre 2013, per l’esproprio delle aree necessarie per la realizzazione delle opere di laminazione delle piene del fiume Olona da realizzare nei comuni di Canegrate (MI), Parabiago (MI), San Vittore Olona e che hanno interessato terreni per m<sup>2</sup> 441 750.00, ha condotto ad un accordo con i proprietari sulla

A.T.P.:				Consulenti:	
			<i>Studio Associato Geologia Spada</i>	<i>Dott. Ing. A. Barbon</i>	 <i>Prof. Dott. V. Mezzanotte</i>

base dei valori unitari:

- Seminativo irriguo €/ m<sup>2</sup> 11,00;
- Bosco ceduo €/ m<sup>2</sup> 4,00.

I terreni sono, in linea di massima, comparabili per caratteristiche con quelli oggetto della presente stima ed ubicati in comuni ugualmente comparabili per sviluppo socio-economico.

I valori di AIPO sono superiori rispetto a quelli individuati per le stesse classi in questa sede, ma i primi non scontano il deprezzamento certamente avvenuto nel corso degli anni dovuto alla congiuntura economica. In ogni caso, applicando un criterio cautelativo ed adottando lo stesso maggior margine per tutte le classi tipologiche di coltura, sono stati definiti i valori di mercato per ciascun tipo di coltura, riportati in tabella seguente.

**Tabella IV - Valori Agricoli scelti per la stima degli espropri [€/m<sup>2</sup>].**





<i>Tipi di coltura</i>	<i>VA [€/m<sup>2</sup>]</i>
Seminativo	11.0
Prato	9.8
Frutteto	10.7
Orto	10.9
Vigneto	5.5
Castagneto da frutto	1.3
Incolto produttivo	1.2
Bosco alto fusto	3.0
Bosco ceduo	3.4
Terreno per colture floro-vivaistiche	17.7

Tali valori possono essere applicati alle varie classi tipologiche colturali desunte dalle visure relative alle particelle interessate dagli interventi.

### **3.5 STIMA DEGLI INDENNIZZI**

#### **3.5.1 Considerazioni generali**

Ai fini della stima degli indennizzi sono stati reperiti, presso i comuni interessati dagli interventi, i fogli catastali in formato numerico. Dopo la loro mosaicatura e referenziazione sono stati confrontati con gli elaborati (mappe) ottenibili dal servizio SISTER dell'Agenzia del Territorio. Sono state, dunque, corrette le difformità tra le due fonti, riguardanti sia l'aggiornamento della suddivisione particellare (mancati aggiornamenti della numerazione delle particelle fondiarie nei fogli provenienti dai comuni) che la perimetrazione dei fogli,

A.T.P.:					Consulenti:	
			<i>Studio Associato Geologia Spada</i>	<i>Dott. Ing. A. Barbon</i>		<i>Prof. Dott. V. Mezzanotte</i>

anche con inconsistenze di particelle tra le due fonti.

Sono state, poi, ottenute le visure delle particelle interessate dalle opere, dallo stesso sistema SISTER. Le visure sono raccolte nell'Allegato B della presente relazione.

Dalle visure è stata desunta la tipologia di coltura denunciata catastalmente, per ciascuna particella interessata dagli interventi di progetto. La determinazione delle relative indennità deriva dall'applicazione dei valori di Tabella IV alla classificazione ottenuta.

Sulla base delle caratteristiche del progetto ed in base alla normativa vigente sono state fissate le modalità di indennizzo descritte nei paragrafi seguenti.

### 3.5.2 Terreni soggetti ad esproprio

Per i terreni soggetti ad esproprio viene corrisposto, a titolo di indennità, l'ammontare risultante dal prodotto del valore di mercato del terreno (Tabella IV) per la superficie espropriata.





### 3.5.3 Terreni soggetti ad occupazione temporanea

Per i terreni in relazione ai quali, preservandone la restituzione, viene richiesta l'occupazione temporanea (scavi, occupazione per approntamento dei cantieri, ecc.) viene corrisposto, a titolo di indennità, l'ammontare risultante dal prodotto di 1/12 del valore di mercato del terreno per il numero di anni per i quali si richiede l'occupazione, nel caso specifico pari a 1 anni.

In sede di riconsegna dei terreni viene, inoltre, corrisposta una indennità aggiuntiva di entità pari all'occupazione temporanea. Tale indennità viene corrisposta a titolo di rimborso forfettario per la rivalutazione annua dei valori agricoli, il riconoscimento di un rimborso per i costi della messa a coltura e dei mancati ricavi conseguenti al riavvio della produzione e il mancato raccolto dei "frutti pendenti".

### 3.5.4 Altra indennità

Per i terreni che verranno interessati dall'allagamento, pur trattandosi di aree golenali che già nell'assetto attuale sono soggette a fenomeni di esondazione, si ritiene in via preliminare di riconoscere un'indennità, di ammontare pari a quello dell'occupazione temporanea. Tale indennità sarà, dunque, pari a 1/12 del valore di mercato del terreno.

A.T.P.:			Consulenti:		
			<i>Studio Associato Geologia Spada</i>	<i>Dott. Ing. A. Barbon</i>	 <i>Prof. Dott. V. Mezzanotte</i>

### 3.5.5 Imprevisti

Per quanto riguarda eventuali imprevisti si propone di accantonare forfettariamente circa € 65.000,00.

Per quanto riguarda costi di eventuali Collegi tecnici per le rideterminazioni dell'indennità di esproprio, che potrebbero gravare sull'Autorità Espropriante ai sensi dell'art. 21.6 TUEs, si liquidano forfettariamente € 20.000,00.

Per quanto riguarda eventuali relitti che l'Autorità Espropriante potrebbe trovarsi costretta ad acquistare giusta l'art. 16.11 del TUEs, si stanziavano € 20.000,00.





Di seguito si riporta il quadro riepilogativo degli oneri di esproprio previsti per la realizzazione delle opere in progetto.

**Tabella V – Quadro riepilogativo oneri di esproprio**

<i>Descrizione</i>	<i>Importo [€]</i>
Indennità per esproprio	646'885.38
Indennità per occupazione temporanea	131'842.23
Altra indennità	205'848.57
 Totale indennità	 984'576.17
 Spese per rideterminazioni	 20'000.00
 Acquisto relitti	 20'000.00
 Imprevisti e arrotondamenti	 65'423.83
 <b>TOTALE</b>	 <b>1'090'000.00</b>

In Appendice A si riporta l'elenco delle ditte interessate dagli interventi di progetto con le corrispettive caratteristiche catastali desunte dalle visure riportate in Appendice B (a meno delle visure del foglio 909, particella X4, in comune di Vertemate con Minoprio e del foglio 903, particella X6, in Comune di Carimate, che risultano “non determinata<sup>1</sup>”). In Appendice A viene riportata, inoltre, la composizione dell'indennità totale da corrispondere ad ogni ditta interessata.

<sup>1</sup> Cautelativamente, a tali particelle si è applicata l'indennità corrispondente alla qualità catastale “Seminativo”.

A.T.P.:				Consulenti:	
			<i>Studio Associato Geologia Spada</i>		<i>Prof. Dott. V. Mezzanotte</i>

In definitiva, il valore complessivo delle indennità d'esproprio, occupazione temporanea e altre indennità ammonta a complessivi € 1.090.000,00.

Milano, aprile 2015

#### I PROFESSIONISTI INCARICATI:

ETATEC STUDIO PAOLETTI s.r.l.

Dott. Ing. Giovanni Battista Peduzzi

STUDIO PAOLETTI INGEGNERI ASSOCIATI

Prof. Ing. Alessandro Paoletti





BETA STUDIO s.r.l.

Dott. Ing. Massimo Coccato





STUDIO ASSOCIATO DI GEOLOGIA SPADA

Dott. Geol. Mario Spada

Dott. Ing. Alessandro Barbon

A.T.P.:					Consulenti:	
			<i>Studio Associato Geologia Spada</i>	<i>Dott. Ing. A. Barbon</i>		<i>Prof. Dott. V. Mezzanotte</i>



A.T.P.:					Consulenti:	
			<i>Studio Associato Geologia Spada</i>	<i>Dott. Ing. A. Barbon</i>		<i>Prof. Dott. V. Mezzanotte</i>

## ALLEGATO A – ELENCO DITTE







AREA GOLENALE  #	COMUNE	SEZIONE	FOGLIO	PARTICELLA	QUALITA' CATASTALE	CLASSE	SUPERFICIE CATASTALE			REDDITO DOMINICALE	REDDITO AGRARIO	DITTA	AREA INTERESSATA DA ESPROPRIO	AREA INTERESSATA DA OCCUPAZIONE TEMPORANEA	AREA INTERESSATA DA ALTRA INDENNITA'	IND. PER ESPROPRIO	IND. PER OCCUPAZIONE TEMPORANEA	ALTRA INDENNITA'	Totale
							ha	are	ca				[m²]	[m²]	[m²]	[€]	[€]	[€]	[€]
1	Vertemate con Minoprio	A	903	809	BOSCO CEDUO	3		4	80	0.62	0.12	RICOTTI Anna Luisa nata a MILANO il 03/04/1933 RCTNLS33D43F205G (1) Proprieta'	285.74	0.00	0.00	971.51	0.00	0.00	971.51
1	Vertemate con Minoprio	A	903	810	BOSCO CEDUO	3		9	80	1.27	0.25	RICOTTI Anna Luisa nata a MILANO il 03/04/1933 RCTNLS33D43F205G (1) Proprieta'	434.01	0.00	0.00	1475.64	0.00	0.00	1475.64
1	Vertemate con Minoprio	A	903	811	PRATO IRRIG	U		40	0	33.05	20.66	RICOTTI Anna Luisa nata a MILANO il 03/04/1933 RCTNLS33D43F205G (1) Proprieta'	597.87	0.00	0.00	5859.15	0.00	0.00	5859.15
1	Vertemate con Minoprio	A	903	811	PRATO IRRIG	U		40	0	33.05	20.66	RICOTTI Anna Luisa nata a MILANO il 03/04/1933 RCTNLS33D43F205G (1) Proprieta'	0.00	2598.41	2598.41	0.00	4244.07	2122.03	6366.10
1	Vertemate con Minoprio	A	903	811	PRATO IRRIG	U		40	0	33.05	20.66	RICOTTI Anna Luisa nata a MILANO il 03/04/1933 RCTNLS33D43F205G (1) Proprieta'	0.00	971.66	971.66	0.00	1587.05	793.52	2380.57
1	Vertemate con Minoprio	A	903	812	PRATO IRRIG	U		45	0	37.18	23.24	RICOTTI Anna Luisa nata a MILANO il 03/04/1933 RCTNLS33D43F205G (1) Proprieta'	915.60	0.00	0.00	8972.91	0.00	0.00	8972.91
1	Vertemate con Minoprio	A	903	812	PRATO IRRIG	U		45	0	37.18	23.24	RICOTTI Anna Luisa nata a MILANO il 03/04/1933 RCTNLS33D43F205G (1) Proprieta'	0.00	3712.22	3712.22	0.00	6063.28	3031.64	9094.93
1	Vertemate con Minoprio	A	903	89	BOSCO CEDUO	3		12	70	1.64	0.33	RICOTTI Anna Luisa nata a MILANO il 03/04/1933 RCTNLS33D43F205G (1) Proprieta'	11.75	0.00	0.00	39.95	0.00	0.00	39.95
1	Vertemate con Minoprio	A	903	90	PRATO IRRIG	U		61	40	50.74	31.71	RICOTTI Anna Luisa nata a MILANO il 03/04/1933 RCTNLS33D43F205G (1) Proprieta'	1545.98	0.00	0.00	15150.56	0.00	0.00	15150.56
1	Vertemate con Minoprio	A	903	90	PRATO IRRIG	U		61	40	50.74	31.71	RICOTTI Anna Luisa nata a MILANO il 03/04/1933 RCTNLS33D43F205G (1) Proprieta'	0.00	3397.91	3397.91	0.00	5549.92	2774.96	8324.88
1	Vertemate con Minoprio	A	903	92	PRATO	3		66	40	27.43	24.00	RICOTTI Anna Luisa nata a MILANO il 03/04/1933 RCTNLS33D43F205G (1) Proprieta'	1355.79	0.00	0.00	13286.78	0.00	0.00	13286.78
1	Vertemate con Minoprio	A	903	92	PRATO	3		66	40	27.43	24.00	RICOTTI Anna Luisa nata a MILANO il 03/04/1933 RCTNLS33D43F205G (1) Proprieta'	179.05	0.00	0.00	1754.68	0.00	0.00	1754.68
1	Vertemate con Minoprio	A	903	92	PRATO	3		66	40	27.43	24.00	RICOTTI Anna Luisa nata a MILANO il 03/04/1933 RCTNLS33D43F205G (1) Proprieta'	0.00	3787.37	3787.37	0.00	6186.04	3093.02	9279.07
1	Vertemate con Minoprio	A	903	92	PRATO	3		66	40	27.43	24.00	RICOTTI Anna Luisa nata a MILANO il 03/04/1933 RCTNLS33D43F205G (1) Proprieta'	0.00	524.16	524.16	0.00	856.13	428.07	1284.20
1	Vertemate con Minoprio	A	903	Acqua	Acqua								195.76	0.00	0.00	0.00	0.00	0.00	0.00
1	Vertemate con Minoprio	A	903	Acqua	Acqua								0.00	617.09	617.09	0.00	0.00	0.00	0.00
1	Vertemate con Minoprio	A	903	Acqua	Acqua								0.00	96.67	96.67	0.00	0.00	0.00	0.00
1	Vertemate con Minoprio	A	904	100	BOSCO CEDUO	3		6	40	0.83	0.17	RICOTTI Anna Luisa nata a MILANO il 03/04/1933 RCTNLS33D43F205G (1) Proprieta'	180.08	0.00	0.00	612.28	0.00	0.00	612.28
1	Vertemate con Minoprio	A	904	100	BOSCO CEDUO	3		6	40	0.83	0.17	RICOTTI Anna Luisa nata a MILANO il 03/04/1933 RCTNLS33D43F205G (1) Proprieta'	401.29	0.00	0.00	1364.38	0.00	0.00	1364.38
1	Vertemate con Minoprio	A	904	101	BOSCO CEDUO	3		5	60	0.72	0.14	RICOTTI Anna Luisa nata a MILANO il 03/04/1933 RCTNLS33D43F205G (1) Proprieta'	98.32	0.00	0.00	334.28	0.00	0.00	334.28
1	Vertemate con Minoprio	A	904	101	BOSCO CEDUO	3		5	60	0.72	0.14	RICOTTI Anna Luisa nata a MILANO il 03/04/1933 RCTNLS33D43F205G (1) Proprieta'	0.00	488.57	488.57	0.00	276.85	138.43	415.28
1	Vertemate con Minoprio	A	904	102	BOSCO CEDUO	3		1	40	0.18	0.04	RICOTTI Anna Luisa nata a MILANO il 03/04/1933 RCTNLS33D43F205G (1) Proprieta'	141.80	0.00	0.00	482.13	0.00	0.00	482.13
1	Vertemate con Minoprio	A	904	103	BOSCO CEDUO	3		1	60	0.21	0.04	BIANCHI Emilio nato a VERTEMATE con MINOPRIO il 05/03/1938 BNCMLE38C05L792L (1) Proprieta' per 2/6 FAVERIO Giuseppe nato a COMO il 04/06/1939 FVRGPP39H04C933L (1) Proprieta' per 1/6 FAVERIO Teresina nata a VERTEMATE con MINOPRIO il 05/10/1945 FVRTSN45R45L792L (1) Proprieta' per 1/6 GRECO Silvio nato a VERTEMATE con MINOPRIO il 31/12/1936 GRCSLV36T31L792W (2)Nuda proprieta' per 2/6	193.51	0.00	0.00	657.94	0.00	0.00	657.94
1	Vertemate con Minoprio	A	904	813	PRATO IRRIG	U	1	60	0	132.21	82.63	ABBZIA DI VERTEMATE SRL CON SEDE IN MILANO 03376740159 (1) Proprieta' per 1000/1000	445.35	0.00	0.00	4364.45	0.00	0.00	4364.45
1	Vertemate con Minoprio	A	904	813	PRATO IRRIG	U	1	60	0	132.21	82.63	ABBZIA DI VERTEMATE SRL CON SEDE IN MILANO 03376740159 (1) Proprieta' per 1000/1000	3989.89	0.00	0.00	39100.89	0.00	0.00	39100.89
1	Vertemate con Minoprio	A	904	813	PRATO IRRIG	U	1	60	0	132.21	82.63	ABBZIA DI VERTEMATE SRL CON SEDE IN MILANO 03376740159 (1) Proprieta' per 1000/1000	0.00	208.87	208.87	0.00	341.15	170.58	511.73
1	Vertemate con Minoprio	A	904	813	PRATO IRRIG	U	1	60	0	132.21	82.63	ABBZIA DI VERTEMATE SRL CON SEDE IN MILANO 03376740159 (1) Proprieta' per 1000/1000	0.00	10892.44	10892.44	0.00	17790.99	8895.49	26686.48
1	Vertemate con Minoprio	A	904	Acqua	Acqua								135.28	0.00	0.00	0.00	0.00	0.00	0.00
1	Vertemate con Minoprio	A	904	Acqua	Acqua								727.46	0.00	0.00	0.00	0.00	0.00	0.00
1	Vertemate con Minoprio	A	904	Acqua	Acqua								0.00	31.15	31.15	0.00	0.00	0.00	0.00
1	Vertemate con Minoprio	A	904	Strada	Strada								1348.88	0.00	0.00	0.00	0.00	0.00	0.00
1	Vertemate con Minoprio	A	904	Strada	Strada								215.93	0.00	0.00	0.00	0.00	0.00	0.00
2	Vertemate con Minoprio	A	904	1099	BOSCO CEDUO	3		76	80	9.92	1.98	ABBZIA DI VERTEMATE SRL CON SEDE IN MILANO 03376740159 (1) Proprieta' per 1000/1000	0.00	0.00	0.00	287.56	0.00	0.00	81.48
2	Vertemate con Minoprio	A	904	1099	BOSCO CEDUO	3		76	80	9.92	1.98	ABBZIA DI VERTEMATE SRL CON SEDE IN MILANO 03376740159 (1) Proprieta' per 1000/1000	726.91	0.00	0.00	2471.49	0.00	0.00	2471.49
2	Vertemate con Minoprio	A	904	181	PRATO	3		76	80	53.63	46.93	ABBZIA DI VERTEMATE SRL CON SEDE IN MILANO 03376740159 (1) Proprieta' per 1000/1000	0.00	0.00	1032.00	0.00	0.00	842.80	
2	Vertemate con Minoprio	A	904	181	PRATO	3		76	80	53.63	46.93	ABBZIA DI VERTEMATE SRL CON SEDE IN MILANO 03376740159 (1) Proprieta' per 1000/1000	82.56	0.00	0.00	809.07	0.00	0.00	809.07
2	Vertemate con Minoprio	A	904	181	PRATO	3		76	80	53.63	46.93	ABBZIA DI VERTEMATE SRL CON SEDE IN MILANO 03376740159 (1) Proprieta' per 1000/1000	2212.91	0.00	0.00	21686.47	0.00	0.00	21686.47
2	Vertemate con Minoprio	A	904	181	PRATO	3		76	80	53.63	46.93	ABBZIA DI VERTEMATE SRL CON SEDE IN MILANO 03376740159 (1) Proprieta' per 1000/1000	0.00	4895.93	4895.93	0.00	7996.69	3998.34	11995.03
2	Vertemate con Minoprio	A	904	183	PRATO IRRIG	U	1	26	40	104.45	65.28	ABBZIA DI VERTEMATE SRL CON SEDE IN MILANO 03376740159 (1) Proprieta' per 1000/1000	3871.73	0.00	0.00	37942.99	0.00	0.00	37942.99
2	Vertemate con Minoprio	A	904	183	PRATO IRRIG	U	1	26	40	104.45	65.28	ABBZIA DI VERTEMATE SRL CON SEDE IN MILANO 03376740159 (1) Proprieta' per 1000/1000	0.00	8250.44	8250.44	0.00	13475.72	6737.86	20213.59
2	Vertemate con Minoprio	A	904	184	FABB PROMIS			30	40				35.74	0.00	0.00	0.00	0.00	0.00	0.00
2	Vertemate con Minoprio	A	904	188	PRATO	3		8	0	3.31	2.89	ABBZIA DI VERTEMATE SRL CON SEDE IN MILANO 03376740159 (1) Proprieta' per 1000/1000	0.00	0.00	7.84	0.00	0.00	6.40	
2	Vertemate con Minoprio	A	904	188	PRATO	3		8	0	3.31	2.89	ABBZIA DI VERTEMATE SRL CON SEDE IN MILANO 03376740159 (1) Proprieta' per 1000/1000	377.79	0.00	0.00	3702.36	0.00	0.00	3702.36
2	Vertemate con Minoprio	A	904	189	FERROVIA SP			76	0				0.00	0.00	0.00	0.00	0.00	0.00	0.00
2	Vertemate con Minoprio	A	904	190	PRATO	2	1	27	70	72.55	59.36	ABBZIA DI VERTEMATE SRL CON SEDE IN MILANO 03376740159 (1) Proprieta' per 1000/1000	0.00	0.00	3508.40	0.00	0.00	2865.19	
2	Vertemate con Minoprio	A	904	190	PRATO	2	1	27	70	72.55	59.36	ABBZIA DI VERTEMATE SRL CON SEDE IN MILANO 03376740159 (1) Proprieta' per 1000/1000	4552.29	0.00	0.00	44612.42	0.00	0.00	44612.42
2	Vertemate con Minoprio	A	904	190	PRATO	2	1	27	70	72.55	59.36	ABBZIA DI VERTEMATE SRL CON SEDE IN MILANO 03376740159 (1) Proprieta' per 1000/1000	0.00	4568.03	4568.03	0.00	7461.11	3730.56	11191.67
2	Vertemate con Minoprio	A	904	190	PRATO	2	1	27	70	72.55	59.36	ABBZIA DI VERTEMATE SRL CON SEDE IN MILANO 03376740159 (1) Proprieta' per 1000/1000	0.00	0.00	2.35	0.00	0.00	1.92	
2	Vertemate con Minoprio	A	904	190	PRATO	2	1	27	70	72.55	59.36	ABBZIA DI VERTEMATE SRL CON SEDE IN MILANO 03376740159 (1) Proprieta' per 1000/1000	2.35	0.00	0.00	22.98	0.00	0.00	22.98
2	Vertemate con Minoprio	A	904	192	BOSCO CEDUO	3	6	48	40	83.72	16.74	ABBZIA DI VERTEMATE SRL CON SEDE IN MILANO 03376740159 (1) Proprieta' per 1000/1000	0.00	0.00	2209.25	0.00	0.00	625.96	
2	Vertemate con Minoprio	A	904	192	BOSCO CEDUO	3	6	48	40	83.72	16.74	ABBZIA DI VERTEMATE SRL CON SEDE IN MILANO 03376740159 (1) Proprieta' per 1000/1000	31.98	0.00	0.00	108.72	0.00	0.00	108.72
2	Vertemate con Minoprio	A	904	192	BOSCO CEDUO	3	6	48	40	83.72	16.74	ABBZIA DI VERTEMATE SRL CON SEDE IN MILANO 03376740159 (1) Proprieta' per 1000/1000	0.00	146.31	146.31	0.00	82.91	41.46	124.37
2	Vertemate con Minoprio	A	904	193	BOSCO CEDUO	2	1	44	20	22.34	3.72	ABBZIA DI VERTEMATE SRL CON SEDE IN MILANO 03376740159 (1) Proprieta' per 1000/1000	0.00	0.00	374.89	0.00	0.00	106.22	
2	Vertemate con Minoprio	A	904	193	BOSCO CEDUO	2	1	44	20	22.34	3.72	ABBZIA DI VERTEMATE SRL CON SEDE IN MILANO 03376740159 (1) Proprieta' per 1000/1000	0.00	1.58	1.58	0.00	0.90	0.45	1.34
2	Vertemate con Minoprio	A	904	194	INCOLT PROD	U	11	22	90	98.59	23.20	ABBZIA DI VERTEMATE SRL CON SEDE IN MILANO 03376740159 (1) Proprieta' per 1000/1000	0.00	0.00	44.26	0.00	0.00	4.43	
2	Vertemate con Minoprio	A	904	365	BOSCO CEDUO	3		15	70	2.03	0.41	RICOTTI Anna Luisa nata a MILANO il 03/04/1933 RCTNLS33D43F205G (1) Proprieta'	0.00	0.00	64.66	0.00	0.00	18.32	
2	Vertemate con Minoprio	A	904	365	BOSCO CEDUO	3		15	70	2.03	0.41	RICOTTI Anna Luisa nata a MILANO il 03/04/1933 RCTNLS33D43F205G (1) Proprieta'	8.86	0.00	0.00	30.13	0.00	0.00	30.13
2	Vertemate con Minoprio	A	904	365	BOSCO CEDUO	3		15	70	2.03	0.41	RICOTTI Anna Luisa nata a MILANO il 03/04/1933 RCTNLS33D43F205G (1) Proprieta'	648.54	0.00	0.00	2205.04	0.00	0.00	2205.04
2	Vertemate con Minoprio	A	904	85	BOSCO CEDUO	2	1												

AREA GOLENALE	COMUNE	SEZIONE	FOGLIO	PARTICELLA	QUALITA' CATASTALE	CLASSE	SUPERFICIE CATASTALE			REDDITO DOMINICALE	REDDITO AGRARIO	DITTA	AREA INTERESSATA DA ESPROPRIO	AREA INTERESSATA DA OCCUPAZIONE TEMPORANEA	AREA INTERESSATA DA ALTRA INDENNITA'	IND. PER ESPROPRIO	IND. PER OCCUPAZIONE TEMPORANEA	ALTRA INDENNITA'	Totale
							ha	are	ca										
#													[m²]	[m²]	[m²]	[€]	[€]	[€]	[€]
3	Vertemate con Minoprio	B	902	583	BOSCO CEDUO	2		2	30	0.36	0.06	MORENO Mariagrazia Paola Anna Claudia nata a TORINO il 09/05/1943 MRNMGR43E49L219B (2) Nuda proprieta' per 1/1 ZAMARONI Umberto nato a MILANO il 17/02/1940 ZMRMRT40B17F205C (8) Usufrutto per 1000/1000	0.00	0.00	0.17	0.00	0.00	0.05	0.05
3	Vertemate con Minoprio	B	902	583	BOSCO CEDUO	2		2	30	0.36	0.06	MORENO Mariagrazia Paola Anna Claudia nata a TORINO il 09/05/1943 MRNMGR43E49L219B (2) Nuda proprieta' per 1/1 ZAMARONI Umberto nato a MILANO il 17/02/1940 ZMRMRT40B17F205C (8) Usufrutto per 1000/1000	149.75	0.00	0.00	509.14	0.00	0.00	509.14
3	Vertemate con Minoprio	B	902	584	BOSCO CEDUO	2		1	20	0.19	0.03	MORENO Mariagrazia Paola Anna Claudia nata a TORINO il 09/05/1943 MRNMGR43E49L219B (2) Nuda proprieta' per 1/1 ZAMARONI Umberto nato a MILANO il 17/02/1940 ZMRMRT40B17F205C (8) Usufrutto per 1000/1000	96.72	0.00	0.00	328.84	0.00	0.00	328.84
3	Vertemate con Minoprio	B	902	585	BOSCO CEDUO	2		5	90	0.91	0.15	MORENO Mariagrazia Paola Anna Claudia nata a TORINO il 09/05/1943 MRNMGR43E49L219B (2) Nuda proprieta' per 1/1 ZAMARONI Umberto nato a MILANO il 17/02/1940 ZMRMRT40B17F205C (8) Usufrutto per 1000/1000	269.02	0.00	0.00	914.68	0.00	0.00	914.68
3	Vertemate con Minoprio	B	902	661	PRATO	3		19	80	8.18	7.16	BIOTTO Giacomo nato a MONTE DI MALO il 18/04/1953 BTTCMC53D18F486G (1) Proprieta' per 1/1 bene personale	0.00	0.00	1727.25	0.00	0.00	1410.59	1410.59
3	Vertemate con Minoprio	B	902	661	PRATO	3		19	80	8.18	7.16	BIOTTO Giacomo nato a MONTE DI MALO il 18/04/1953 BTTCMC53D18F486G (1) Proprieta' per 1/1 bene personale	343.59	0.00	0.00	3367.15	0.00	0.00	3367.15
3	Vertemate con Minoprio	B	902	662	PRATO	3		8	20	3.39	2.96	BIOTTO Giacomo nato a MONTE DI MALO il 18/04/1953 BTTCMC53D18F486G (1) Proprieta' per 1/1 bene personale	0.00	0.00	766.62	0.00	0.00	626.07	626.07
3	Vertemate con Minoprio	B	902	662	PRATO	3		8	20	3.39	2.96	BIOTTO Giacomo nato a MONTE DI MALO il 18/04/1953 BTTCMC53D18F486G (1) Proprieta' per 1/1 bene personale	131.22	0.00	0.00	1285.92	0.00	0.00	1285.92
3	Vertemate con Minoprio	B	902	663	PRATO	3		15	40	6.36	5.57	BIANCHI Giuseppe nato a VERTEMATE CON MINOPRIO il 07/07/1934 BNCGPP34L07L792M (1) Proprieta' per 2/4 BIANCHI Liliana nata a COMO il 22/07/1961 BNCLLN61L62C933G (1) Proprieta' per 1/4 BIANCHI Mario nato a COMO il 12/09/1966 BNCMRA66P12C933X (1) Proprieta' per 1/4	13.04	0.00	0.00	127.74	0.00	0.00	127.74
3	Vertemate con Minoprio	B	902	665	PRATO	3		18	25	7.54	6.60	PAPARATTI Domenico nato a ROSARNO il 23/05/1931 PPRDNC31E23H558R (1) Proprieta' per 1/2 in regime di separazione dei beni WIESENFARTH Margot Sofie nata in GERMANIA il 03/02/1950 WSNMGT50B43Z112F (1) Proprieta' per 1/2	0.00	0.00	1864.78	0.00	0.00	1522.91	1522.91
3	Vertemate con Minoprio	B	902	665	PRATO	3		18	25	7.54	6.60	PAPARATTI Domenico nato a ROSARNO il 23/05/1931 PPRDNC31E23H558R (1) Proprieta' per 1/2 in regime di separazione dei beni WIESENFARTH Margot Sofie nata in GERMANIA il 03/02/1950 WSNMGT50B43Z112F (1) Proprieta' per 1/2	21.83	0.00	0.00	213.91	0.00	0.00	213.91
3	Vertemate con Minoprio	B	902	666	PRATO	3		8	69	3.59	3.14	PAPARATTI Domenico nato a ROSARNO il 23/05/1931 PPRDNC31E23H558R (1) Proprieta' per 1/2 in regime di separazione dei beni WIESENFARTH Margot Sofie nata in GERMANIA il 03/02/1950 WSNMGT50B43Z112F (1) Proprieta' per 1/2	0.00	0.00	17.71	0.00	0.00	14.47	14.47
3	Vertemate con Minoprio	B	902	666	PRATO	3		8	69	3.59	3.14	PAPARATTI Domenico nato a ROSARNO il 23/05/1931 PPRDNC31E23H558R (1) Proprieta' per 1/2 in regime di separazione dei beni WIESENFARTH Margot Sofie nata in GERMANIA il 03/02/1950 WSNMGT50B43Z112F (1) Proprieta' per 1/2	580.01	0.00	0.00	5684.10	0.00	0.00	5684.10
3	Vertemate con Minoprio	B	902	667	PRATO	3		23	60	9.75	8.53	PAPARATTI Domenico nato a ROSARNO il 23/05/1931 PPRDNC31E23H558R (1) Proprieta' per 1/2 in regime di separazione dei beni WIESENFARTH Margot Sofie nata in GERMANIA il 03/02/1950 WSNMGT50B43Z112F (1) Proprieta' per 1/2	0.00	0.00	2172.42	0.00	0.00	1774.14	1774.14
3	Vertemate con Minoprio	B	902	667	PRATO	3		23	60	9.75	8.53	PAPARATTI Domenico nato a ROSARNO il 23/05/1931 PPRDNC31E23H558R (1) Proprieta' per 1/2 in regime di separazione dei beni WIESENFARTH Margot Sofie nata in GERMANIA il 03/02/1950 WSNMGT50B43Z112F (1) Proprieta' per 1/2	211.11	0.00	0.00	2068.87	0.00	0.00	2068.87
3	Vertemate con Minoprio	B	902	908	INCOLT STER			0	70			MORENO Mariagrazia Paola Anna Claudia nata a TORINO il 09/05/1943 MRNMGR43E49L219B (2) Nuda proprieta' per 1/1 ZAMARONI Umberto nato a MILANO il 17/02/1940 ZMRMRT40B17F205C (8) Usufrutto per 1000/1000	0.00	0.00	17.87	0.00	0.00	1.79	1.79
3	Vertemate con Minoprio	B	902	909	BOSCO CEDUO	2		9	60	1.49	0.25	MORENO Mariagrazia Paola Anna Claudia nata a TORINO il 09/05/1943 MRNMGR43E49L219B (2) Nuda proprieta' per 1/1 ZAMARONI Umberto nato a MILANO il 17/02/1940 ZMRMRT40B17F205C (8) Usufrutto per 1000/1000	0.00	0.00	199.72	0.00	0.00	56.59	56.59
3	Vertemate con Minoprio	B	902	Acqua	Acqua								23.25	0.00	0.00	0.00	0.00	0.00	0.00
3	Vertemate con Minoprio	B	902	Strada	Strada								0.00	0.00	968.84	0.00	0.00	0.00	0.00
3	Vertemate con Minoprio	B	902	Strada	Strada								54.55	0.00	0.00	0.00	0.00	0.00	0.00
3	Vertemate con Minoprio	B	902	Strada	Strada								137.36	0.00	0.00	0.00	0.00	0.00	0.00
3	Vertemate con Minoprio	B	902	Strada	Strada								0.00	190.92	190.92	0.00	0.00	0.00	0.00
3	Vertemate con Minoprio	B	902	X4	Seminativo								0.00	0.00	217.43	0.00	0.00	199.31	199.31
3	Vertemate con Minoprio	B	902	X4	Seminativo								0.00	14.75	14.75	0.00	27.04	13.52	40.56
3	Vertemate con Minoprio	B	902	X4	Seminativo								0.00	21.36	21.36	0.00	39.16	19.58	58.74
3	Vertemate con Minoprio	A	904	1100	BOSCO ALTO	1		6	20	1.28	0.13	ANDREOLLI Franco nato a MONZA il 10/07/1939 NDRFNC39L10F704H (1) Proprieta' per 1/1 in regime di separazione dei beni	0.00	0.00	377.93	0.00	0.00	94.48	94.48
3	Vertemate con Minoprio	A	904	366	BOSCO ALTO	1	2	14	80	44.37	4.44	ABBZIA DI VERTEMATE SRL CON SEDE IN MILANO 03376740159 (1) Proprieta' per 1000/1000	0.00	0.00	29.43	0.00	0.00	7.36	7.36
3	Vertemate con Minoprio	A	904	412	PRATO	3	1	88	10	77.72	68.00	ANDREOLLI Franco nato a MONZA il 10/07/1939 NDRFNC39L10F704H (1) Proprieta' per 1/1 in regime di separazione dei beni	0.00	0.00	1780.24	0.00	0.00	1453.86	1453.86
3	Vertemate con Minoprio	A	904	412	PRATO	3	1	88	10	77.72	68.00	ANDREOLLI Franco nato a MONZA il 10/07/1939 NDRFNC39L10F704H (1) Proprieta' per 1/1 in regime di separazione dei beni	0.00	0.00	8976.52	0.00	0.00	7330.83	7330.83
3	Vertemate con Minoprio	A	904	412	PRATO	3	1	88	10	77.72	68.00	ANDREOLLI Franco nato a MONZA il 10/07/1939 NDRFNC39L10F704H (1) Proprieta' per 1/1 in regime di separazione dei beni	0.00	0.00	327.52	0.00	534.94	267.47	802.41
3	Vertemate con Minoprio	A	904	412	PRATO	3	1	88	10	77.72	68.00	ANDREOLLI Franco nato a MONZA il 10/07/1939 NDRFNC39L10F704H (1) Proprieta' per 1/1 in regime di separazione dei beni	0.00	5896.54	5896.54	0.00	9631.01	4815.51	14446.52
3	Vertemate con Minoprio	A	904	Strada	Strada								0.00	0.00	579.46	0.00	0.00	0.00	0.00
3	Vertemate con Minoprio	A	904	Strada	Strada								0.00	0.00	1914.06	0.00	0.00	0.00	0.00
3	Vertemate con Minoprio	A	904	Strada	Strada														

AREA GOLENALE  #	COMUNE	SEZIONE	FOGLIO	PARTICELLA	QUALITA' CATASTALE	CLASSE	SUPERFICIE CATASTALE			REDDITO DOMINICALE	REDDITO AGRARIO	DITTA	AREA INTERESSATA DA ESPROPRIO  [m²]	AREA INTERESSATA DA OCCUPAZIONE TEMPORANEA  [m²]	AREA INTERESSATA DA ALTRA INDENNITA'  [m²]	IND. PER ESPROPRIO  [€]	IND. PER OCCUPAZIONE TEMPORANEA  [€]	ALTRA INDENNITA'  [€]	Totale  [€]
							ha	are	ca										
5	Carimate		906	1974	PRATO	4	1	88	0	58.26	48.55	SOC. MIRALTA S.R.L. con sede in MILANO 10251090154 (1) Proprieta' per 1000/1000	0.00	0.00	3219.56	0.00	0.00	2629.30	2629.30
5	Carimate		906	1975	PRATO	4	1	15	50	4.80	4.00	CASATI Fulvio nato a MILANO il 18/06/1951 CSTFLV51H18F205L (1) Proprieta' per 1/2 CASATI Patrizia nata a MILANO il 14/05/1957 CSTRPZ57E54F205V (1) Proprieta' per 1/2	0.00	0.00	574.73	0.00	0.00	469.36	469.36
5	Carimate		906	1976	PRATO	4		11	70	3.63	3.02	AEDILCO INTERNATIONAL S.R.L. con sede in BARZAGO 02662530134 (1) Proprieta' per 1/1	0.00	0.00	463.14	0.00	0.00	378.23	378.23
5	Carimate		906	1977	PRATO	4		30	0	9.30	7.75	COLOMBO Carlo nato a CARIMATE il 18/08/1967 CLMCRL67M18B778D (1) Proprieta' per 4959/5000 in regime di separazione dei beni SCHIPILLITI Massimo nato a COMO il 19/03/1970 SCHMSM70C19C933O (1) Proprieta' per 82/10000	0.00	0.00	280.43	0.00	0.00	229.02	229.02
5	Carimate		906	1977	PRATO	4		30	0	9.30	7.75	COLOMBO Carlo nato a CARIMATE il 18/08/1967 CLMCRL67M18B778D (1) Proprieta' per 4959/5000 in regime di separazione dei beni SCHIPILLITI Massimo nato a COMO il 19/03/1970 SCHMSM70C19C933O (1) Proprieta' per 82/10000	23.51	0.00	0.00	230.41	0.00	0.00	230.41
5	Carimate		906	2338	PRATO IRRIG	2		8	80	5.45	3.64	MEFIN S.R.L. con sede in CANTU' 10251080155 (1) Proprieta' per 1/1	0.00	0.00	667.12	0.00	0.00	544.82	544.82
5	Carimate		906	2338	PRATO IRRIG	2		8	80	5.45	3.64	MEFIN S.R.L. con sede in CANTU' 10251080155 (1) Proprieta' per 1/1	131.39	0.00	0.00	1287.58	0.00	0.00	1287.58
5	Carimate		906	459	PRATO IRRIG	2	2	79	90	173.47	115.65	MEFIN S.R.L. con sede in CANTU' 10251080155 (1) Proprieta' per 1/1	0.00	0.00	25243.46	0.00	0.00	20615.49	20615.49
5	Carimate		906	459	PRATO IRRIG	2	2	79	90	173.47	115.65	MEFIN S.R.L. con sede in CANTU' 10251080155 (1) Proprieta' per 1/1	53.54	0.00	0.00	524.65	0.00	0.00	524.65
5	Carimate		906	459	PRATO IRRIG	2	2	79	90	173.47	115.65	MEFIN S.R.L. con sede in CANTU' 10251080155 (1) Proprieta' per 1/1	1835.41	0.00	0.00	17987.00	0.00	0.00	17987.00
5	Cantù	C	904	464	SEMINATIVO	3	1	14	0	41.21	35.33	MEFIN S.R.L. con sede in CANTU' 10251080155 (1) Proprieta' per 1/1	0.00	0.00	273.82	0.00	0.00	251.00	251.00
5	Cantù	C	904	464	SEMINATIVO	3	1	14	0	41.21	35.33	MEFIN S.R.L. con sede in CANTU' 10251080155 (1) Proprieta' per 1/1	771.97	0.00	0.00	8491.64	0.00	0.00	8491.64
5	Cantù	C	904	464	SEMINATIVO	3	1	14	0	41.21	35.33	MEFIN S.R.L. con sede in CANTU' 10251080155 (1) Proprieta' per 1/1	0.00	1551.60	1551.60	0.00	2844.60	1422.30	4266.91
5	Cantù	C	904	464	SEMINATIVO	3	1	14	0	41.21	35.33	MEFIN S.R.L. con sede in CANTU' 10251080155 (1) Proprieta' per 1/1	0.00	0.00	0.14	0.00	0.00	0.13	0.13
5	Cantù	C	904	464	SEMINATIVO	3	1	14	0	41.21	35.33	MEFIN S.R.L. con sede in CANTU' 10251080155 (1) Proprieta' per 1/1	0.00	1.44	1.44	0.00	2.64	1.32	3.96
6	Carimate		906	1792	TERR N FORM			8	30			BOLTON ALIMENTARI SPA con sede in CERMENATE 00197980139 (1) Proprieta' per 1/1	0.00	8.41	8.41	0.00	15.42	7.71	23.13
6	Carimate		906	556	PRATO IRRIG	2	2	36	0	146.26	97.51	MEFIN S.R.L. con sede in CANTU' 10251080155 (1) Proprieta' per 1/1	0.00	0.00	5898.82	0.00	0.00	4817.37	4817.37
6	Carimate		906	556	PRATO IRRIG	2	2	36	0	146.26	97.51	MEFIN S.R.L. con sede in CANTU' 10251080155 (1) Proprieta' per 1/1	2012.61	0.00	0.00	19723.62	0.00	0.00	19723.62
6	Carimate		906	756	BOSCO ALTO	1	1	22	80	25.37	3.17	MEFIN S.R.L. con sede in CANTU' 10251080155 (1) Proprieta' per 1/1	0.00	0.00	7471.99	0.00	0.00	1868.00	1868.00
6	Carimate		906	756	BOSCO ALTO	1	1	22	80	25.37	3.17	MEFIN S.R.L. con sede in CANTU' 10251080155 (1) Proprieta' per 1/1	3316.30	0.00	0.00	9948.89	0.00	0.00	9948.89
6	Carimate		906	95	PRATO	2	3	24	70	184.46	150.92	ALBERIO Giuseppe nato a LENTATE SUL SEVESO il 14/10/1943 LBRGPP43R14E530K (1) Proprieta' per 1/1	0.00	0.00	10306.13	0.00	0.00	8416.67	8416.67
6	Carimate		906	95	PRATO	2	3	24	70	184.46	150.92	ALBERIO Giuseppe nato a LENTATE SUL SEVESO il 14/10/1943 LBRGPP43R14E530K (1) Proprieta' per 1/1	0.00	11716.13	11716.13	0.00	19136.34	9568.17	28704.51
6	Carimate		906	95	PRATO	2	3	24	70	184.46	150.92	ALBERIO Giuseppe nato a LENTATE SUL SEVESO il 14/10/1943 LBRGPP43R14E530K (1) Proprieta' per 1/1	2768.86	0.00	0.00	27134.79	0.00	0.00	27134.79
6	Carimate		906	Acqua	Acqua								0.00	0.00	17.30	0.00	0.00	0.00	0.00
6	Carimate		906	Acqua	Acqua								47.90	0.00	0.00	0.00	0.00	0.00	0.00
6	Carimate		906	Acqua	Acqua								627.66	0.00	0.00	0.00	0.00	0.00	0.00
6	Carimate		909	3922	PRATO IRRIG	1	5	24	98	433.81	271.13	ALBERIO Giuseppe nato a LENTATE SUL SEVESO il 14/10/1943 LBRGPP43R14E530K (1) Proprieta' per 1/1	0.00	0.00	44359.90	0.00	0.00	36227.25	36227.25
6	Carimate		909	3922	PRATO IRRIG	1	5	24	98	433.81	271.13	ALBERIO Giuseppe nato a LENTATE SUL SEVESO il 14/10/1943 LBRGPP43R14E530K (1) Proprieta' per 1/1	6547.64	0.00	0.00	64166.90	0.00	0.00	64166.90
6	Carimate		909	4096	ENTE URBANO			70	38				0.73	0.00	0.00	0.00	0.00	0.00	0.00
6	Carimate		909	4102	ENTE URBANO			2	13				0.00	0.00	50.14	0.00	0.00	0.00	0.00
6	Carimate		909	4102	ENTE URBANO			2	13				187.29	0.00	0.00	0.00	0.00	0.00	0.00
6	Carimate		909	4103	ENTE URBANO			4	76				0.00	0.00	114.28	0.00	0.00	0.00	0.00
6	Carimate		909	4103	ENTE URBANO			4	76				396.55	0.00	0.00	0.00	0.00	0.00	0.00
6	Carimate		909	4104	ENTE URBANO			14	56				0.00	0.00	443.87	0.00	0.00	0.00	0.00
6	Carimate		909	4104	ENTE URBANO			14	56				1134.38	0.00	0.00	0.00	0.00	0.00	0.00
6	Carimate		909	4296	ENTE URBANO			48	43				9.41	0.00	0.00	0.00	0.00	0.00	0.00
6	Carimate		909	4297	PRATO IRRIG	1		38	44	31.76	19.85	INTES S.P.A. con sede in NOVEDRATE 00197890130 (1) Proprieta' per 1/1	0.00	0.00	3145.76	0.00	0.00	2569.04	2569.04
6	Carimate		909	4297	PRATO IRRIG	1		38	44	31.76	19.85	INTES S.P.A. con sede in NOVEDRATE 00197890130 (1) Proprieta' per 1/1	721.41	0.00	0.00	7069.86	0.00	0.00	7069.86
6	Carimate		909	4298	PRATO IRRIG	1		20	2	16.54	10.34	INTES S.P.A. con sede in NOVEDRATE 00197890130 (1) Proprieta' per 1/1	0.00	0.00	2043.24	0.00	0.00	1668.65	1668.65
6	Carimate		909	4688	PRATO IRRIG	1		11	91	9.84	6.15	COMUNE DI CARIMATE con sede in CARIMATE 81003630134 (1) Proprieta' per 1/1	153.88	0.00	0.00	1508.03	0.00	0.00	1508.03
6	Carimate		909	4689	ENTE URBANO			0	60				6.18	0.00	0.00	0.00	0.00	0.00	0.00
6	Carimate		909	667	SEMIN ARBOR	2	2	74	0	120.28	127.36	MIRALTA MARMI S.R.L. con sede in MILANO 10485150154 (1) Proprieta' per 1/1	0.00	0.00	20023.10	0.00	0.00	18354.51	18354.51
6	Carimate		909	667	SEMIN ARBOR	2	2	74	0	120.28	127.36	MIRALTA MARMI S.R.L. con sede in MILANO 10485150154 (1) Proprieta' per 1/1	5074.94	0.00	0.00	55824.29	0.00	0.00	55824.29
6	Carimate		909	757	PRATO	2		22	40	12.73	10.41	MEFIN S.R.L. con sede in CANTU' 10251080155 (1) Proprieta' per 1/1	0.00	0.00	851.57	0.00	0.00	695.45	695.45
6	Carimate		909	757	PRATO	2		22	40	12.73	10.41	MEFIN S.R.L. con sede in CANTU' 10251080155 (1) Proprieta' per 1/1	186.82	0.00	0.00	1830.81	0.00	0.00	1830.81
6	Carimate		909	Acqua	Acqua								856.93	0.00	0.00	0.00	0.00	0.00	0.00
SOMME													81861.87	82098.90	263959.93	646885.38	131842.23	205848.57	984576.17



A.T.P.:					Consulenti:	
			<i>Studio Associato Geologia Spada</i>	<i>Dott. Ing. A. Barbon</i>		<i>Prof. Dott. V. Mezzanotte</i>

## ALLEGATO B – VISURE CATASTALI







Ufficio Provinciale di Como - Territorio  
Servizi Catastali

# Visura per immobile

## Situazione degli atti informatizzati al 24/04/2015

Data: 24/04/2015 - Ora: 11.30.12 Fine

Visura n.: T103758 Pag: 1

<b>Dati della richiesta</b>	<b>Comune di VERTEMATE CON MINOPRIO ( Codice: L792A)</b>
<b>Catasto Terreni</b>	<b>Sezione di VERTEMATE (Provincia di COMO)</b>
	<b>Foglio: 9 Particella: 85</b>

### Immobile

N.	DATI IDENTIFICATIVI			DATI CLASSAMENTO						DATI DERIVANTI DA	
	Foglio	Particella	Sub	Porz	Qualità Classe	Superficie(m²)	Deduz	Reddito			
						ha are ca		Dominicale	Agrario		
1	9	85		-	BOSCO 2	1 12 10		Euro 17,37 L. 33.630	Euro 2,89 L. 5.605	Impianto meccanografico del 09/11/1984	
Notifica						Partita					

### INTESTATO

N.	DATI ANAGRAFICI	CODICE FISCALE	DIRITTI E ONERI REALI
1	RICOTTI Anna Luisa nata a MILANO il 03/04/1933	RCTNLS33D43F205G*	(1) Proprieta`
<b>DATI DERIVANTI DA</b>		SCRITTURA PRIVATA del 23/12/1992 Voltura n. 7710.1/1993 in atti dal 12/10/2001 (protocollo n. 244819) Repertorio n.: 10909 Rogante: GASPARRO Sede: MILANO Registrazione:	
		UR Sede: MILANO n: 483 del 08/01/1993 PERNUTA	

Unità immobiliari n. 1

Tributi erariali: Euro 0,90

Visura telematica



Ufficio Provinciale di Como - Territorio  
Servizi Catastali

# Visura per immobile

## Situazione degli atti informatizzati al 24/04/2015

Data: 24/04/2015 - Ora: 10.24.53 Fine

Visura n.: T64459 Pag: 1

<b>Dati della richiesta</b>	<b>Comune di VERTEMATE CON MINOPRIO ( Codice: L792A)</b>
<b>Catasto Terreni</b>	<b>Sezione di VERTEMATE (Provincia di COMO)</b>
	<b>Foglio: 9 Particella: 89</b>

### Immobile

N.	DATI IDENTIFICATIVI			DATI CLASSAMENTO					DATI DERIVANTI DA	
	Foglio	Particella	Sub	Porz	Qualità Classe	Superficie(m²)	Deduz	Reddito		
						ha are ca		Dominicale	Agrario	
1	9	89		-	BOSCO 3 CEDUO	12 70		Euro 1,64 L. 3.175	Euro 0,33 L. 635	Impianto meccanografico del 09/11/1984
Notifica					Partita					

### INTESTATO

N.	DATI ANAGRAFICI	CODICE FISCALE	DIRITTI E ONERI REALI
1	RICOTTI Anna Luisa nata a MILANO il 03/04/1933	RCTNLS33D43F205G*	(1) Proprieta`
<b>DATI DERIVANTI DA</b>		SCRITTURA PRIVATA del 23/12/1992 Voltura n. 7710.1/1993 in atti dal 12/10/2001 (protocollo n. 244819) Repertorio n.: 10909 Rogante: GASPARRO Sede: MILANO Registrazione:	
		UR Sede: MILANO n: 483 del 08/01/1993 PERNUTA	

Unità immobiliari n. 1

Tributi erariali: Euro 0,90

Visura telematica

# Visura per immobile

## Situazione degli atti informatizzati al 24/04/2015

Data: 24/04/2015 - Ora: 10.27.33 Fine

Visura n.: T66166 Pag: 1

<b>Dati della richiesta</b>	<b>Comune di VERTEMATE CON MINOPRIO ( Codice: L792A)</b>
<b>Catasto Terreni</b>	<b>Sezione di VERTEMATE (Provincia di COMO)</b>
	<b>Foglio: 9 Particella: 90</b>

### Immobile

N.	DATI IDENTIFICATIVI			DATI CLASSAMENTO					DATI DERIVANTI DA	
	Foglio	Particella	Sub	Porz	Qualità Classe	Superficie(m²)	Deduz	Reddito		
						ha are ca		Dominicale	Agrario	
<b>1</b>	<b>9</b>	<b>90</b>		-	<b>PRATO IRRIG U</b>	<b>61 40</b>		<b>Euro 50,74</b> <b>L. 98.240</b>	<b>Euro 31,71</b> <b>L. 61.400</b>	<b>Impianto meccanografico del 09/11/1984</b>
<b>Notifica</b>					<b>Partita</b>					

### INTESTATO

N.	DATI ANAGRAFICI	CODICE FISCALE	DIRITTI E ONERI REALI
1	RICOTTI Anna Luisa nata a MILANO il 03/04/1933	RCTNLS33D43F205G*	(1) Proprieta`
<b>DATI DERIVANTI DA</b>		SCRITTURA PRIVATA del 23/12/1992 Voltura n. 7710.1/1993 in atti dal 12/10/2001 (protocollo n. 244819) Repertorio n.: 10909 Rogante: GASPARRO Sede: MILANO Registrazione: UR Sede: MILANO n: 483 del 08/01/1993 PERNUTA	

Unità immobiliari n. 1

Tributi erariali: Euro 0,90

Visura telematica



Ufficio Provinciale di Como - Territorio  
Servizi Catastali

# Visura per immobile

## Situazione degli atti informatizzati al 24/04/2015

Data: 24/04/2015 - Ora: 10.29.42 Fine

Visura n.: T67522 Pag: 1

<b>Dati della richiesta</b>	<b>Comune di VERTEMATE CON MINOPRIO ( Codice: L792A)</b> <b>Sezione di VERTEMATE (Provincia di COMO)</b>
<b>Catasto Terreni</b>	<b>Foglio: 9 Particella: 92</b>

### Immobile

N.	DATI IDENTIFICATIVI			DATI CLASSAMENTO						DATI DERIVANTI DA
	Foglio	Particella	Sub	Porz	Qualità Classe	Superficie(m²)	Deduz	Reddito		
						ha are ca		Dominicale	Agrario	
1	9	92		-	PRATO 3	66 40		Euro 27,43 L. 53.120	Euro 24,00 L. 46.480	Impianto meccanografico del 09/11/1984
Notifica						Partita				

### INTESTATO

N.	DATI ANAGRAFICI	CODICE FISCALE	DIRITTI E ONERI REALI
1	RICOTTI Anna Luisa nata a MILANO il 03/04/1933	RCTNLS33D43F205G*	(1) Proprieta`
<b>DATI DERIVANTI DA</b>		SCRITTURA PRIVATA del 23/12/1992 Voltura n. 7710.1/1993 in atti dal 12/10/2001 (protocollo n. 244819) Repertorio n.: 10909 Rogante: GASPARRO Sede: MILANO Registrazione: UR Sede: MILANO n: 483 del 08/01/1993 PERNUTA	

Unità immobiliari n. 1

Tributi erariali: Euro 0,90

Visura telematica



Ufficio Provinciale di Como - Territorio  
Servizi Catastali

# Visura per immobile

## Situazione degli atti informatizzati al 24/04/2015

Data: 24/04/2015 - Ora: 10.33.12 Fine

Visura n.: T69464 Pag: 1

<b>Dati della richiesta</b>	<b>Comune di VERTEMATE CON MINOPRIO ( Codice: L792A)</b>
<b>Catasto Terreni</b>	<b>Sezione di VERTEMATE (Provincia di COMO)</b>
	<b>Foglio: 9 Particella: 100</b>

### Immobile

N.	DATI IDENTIFICATIVI			DATI CLASSAMENTO						DATI DERIVANTI DA	
	Foglio	Particella	Sub	Porz	Qualità Classe	Superficie(m²)	Deduz	Reddito			
						ha are ca		Dominicale	Agrario		
1	9	100		-	BOSCO 3	06 40		Euro 0,83 L. 1.600	Euro 0,17 L. 320	Impianto meccanografico del 09/11/1984	
Notifica						Partita					

### INTESTATO

N.	DATI ANAGRAFICI	CODICE FISCALE	DIRITTI E ONERI REALI
1	RICOTTI Anna Luisa nata a MILANO il 03/04/1933	RCTNLS33D43F205G*	(1) Proprieta`
<b>DATI DERIVANTI DA</b>		SCRITTURA PRIVATA del 23/12/1992 Voltura n. 7710.1/1993 in atti dal 12/10/2001 (protocollo n. 244819) Repertorio n.: 10909 Rogante: GASPARRO Sede: MILANO Registrazione:	
		UR Sede: MILANO n: 483 del 08/01/1993 PERNUTA	

Unità immobiliari n. 1

Tributi erariali: Euro 0,90

Visura telematica



Ufficio Provinciale di Como - Territorio  
Servizi Catastali

# Visura per immobile

## Situazione degli atti informatizzati al 24/04/2015

Data: 24/04/2015 - Ora: 10.35.06 Fine

Visura n.: T70634 Pag: 1

<b>Dati della richiesta</b>	<b>Comune di VERTEMATE CON MINOPRIO ( Codice: L792A)</b>
<b>Catasto Terreni</b>	<b>Sezione di VERTEMATE (Provincia di COMO)</b>
	<b>Foglio: 9 Particella: 101</b>

### Immobile

N.	DATI IDENTIFICATIVI			DATI CLASSAMENTO						DATI DERIVANTI DA	
	Foglio	Particella	Sub	Porz	Qualità Classe	Superficie(m²)	Deduz	Reddito			
						ha are ca		Dominicale	Agrario		
1	9	101		-	BOSCO 3	05 60		Euro 0,72 L. 1.400	Euro 0,14 L. 280	Impianto meccanografico del 09/11/1984	
Notifica						Partita					

### INTESTATO

N.	DATI ANAGRAFICI	CODICE FISCALE	DIRITTI E ONERI REALI
1	RICOTTI Anna Luisa nata a MILANO il 03/04/1933	RCTNLS33D43F205G*	(1) Proprieta`
<b>DATI DERIVANTI DA</b>		SCRITTURA PRIVATA del 23/12/1992 Voltura n. 7710.1/1993 in atti dal 12/10/2001 (protocollo n. 244819) Repertorio n.: 10909 Rogante: GASPARRO Sede: MILANO Registrazione:	
		UR Sede: MILANO n: 483 del 08/01/1993 PERNUTA	

Unità immobiliari n. 1

Tributi erariali: Euro 0,90

Visura telematica

# Visura per immobile

## Situazione degli atti informatizzati al 24/04/2015

Data: 24/04/2015 - Ora: 10.37.19 Fine

Visura n.: T72037 Pag: 1

<b>Dati della richiesta</b>	<b>Comune di VERTEMATE CON MINOPRIO ( Codice: L792A)</b>
<b>Catasto Terreni</b>	<b>Sezione di VERTEMATE (Provincia di COMO)</b>
	<b>Foglio: 9 Particella: 102</b>

### Immobile

N.	DATI IDENTIFICATIVI			DATI CLASSAMENTO						DATI DERIVANTI DA
	Foglio	Particella	Sub	Porz	Qualità Classe	Superficie(m²)	Deduz	Reddito		
						ha are ca		Dominicale	Agrario	
<b>1</b>	<b>9</b>	<b>102</b>		-	<b>BOSCO 3</b>	<b>01 40</b>		<b>Euro 0,18</b>	<b>Euro 0,04</b>	<b>Impianto meccanografico del 09/11/1984</b>
					<b>CEDUO</b>			<b>L. 350</b>	<b>L. 70</b>	
<b>Notifica</b>						<b>Partita</b>				

### INTESTATO

N.	DATI ANAGRAFICI	CODICE FISCALE	DIRITTI E ONERI REALI
1	RICOTTI Anna Luisa nata a MILANO il 03/04/1933	RCTNLS33D43F205G*	(1) Proprieta`
<b>DATI DERIVANTI DA</b>	SCRITTURA PRIVATA del 23/12/1992 Voltura n. 7710.1/1993 in atti dal 12/10/2001 (protocollo n. 244819) Repertorio n.: 10909 Rogante: GASPARRO Sede: MILANO Registrazione: UR Sede: MILANO n: 483 del 08/01/1993 PERNUTA		

Unità immobiliari n. 1

Tributi erariali: Euro 0,90

Visura telematica

# Visura per immobile

## Situazione degli atti informatizzati al 24/04/2015

Data: 24/04/2015 - Ora: 10.38.26 Fine

Visura n.: T72750 Pag: 1

<b>Dati della richiesta</b>	<b>Comune di VERTEMATE CON MINOPRIO ( Codice: L792A)</b>
<b>Catasto Terreni</b>	<b>Sezione di VERTEMATE (Provincia di COMO)</b>
	<b>Foglio: 9 Particella: 103</b>

### Immobile

N.	DATI IDENTIFICATIVI			DATI CLASSAMENTO					DATI DERIVANTI DA	
	Foglio	Particella	Sub	Porz	Qualità Classe	Superficie(m²)	Deduz	Reddito		
						ha are ca		Dominicale	Agrario	
1	9	103		-	BOSCO 3	01 60		Euro 0,21 L. 400	Euro 0,04 L. 80	Impianto meccanografico del 09/11/1984
Notifica						Partita				

### INTESTATI

N.	DATI ANAGRAFICI	CODICE FISCALE	DIRITTI E ONERI REALI
1	BIANCHI Emilio nato a VERTEMATE CON MINOPRIO il 05/03/1938	BNCMLE38C05L792J*	(1) Proprieta` per 2/6
2	FAVERIO Giuseppe nato a COMO il 04/06/1939	FVRGPP39H04C933L*	(1) Proprieta` per 1/6
3	FAVERIO Teresina nata a VERTEMATE CON MINOPRIO il 05/10/1945	FVRTSN45R45L792L*	(1) Proprieta` per 1/6
4	GRECO Silvio nato a VERTEMATE CON MINOPRIO il 31/12/1936	GRCSLV36T31L792W*	(2) Nuda proprieta` per 2/6
<b>DATI DERIVANTI DA</b>		DENUNZIA (NEI PASSAGGI PER CAUSA DI MORTE) del 24/12/1991 n. 6676.2/1992 in atti dal 15/11/2001 (protocollo n. 281161) Registrazione: UR Sede: CANTU` Volume: 383 n: 43 del 07/05/1992 SUCCESSIONE DI BALESTRINI SERAFINA	

Unità immobiliari n. 1

Tributi erariali: Euro 0,90

Visura telematica





Ufficio Provinciale di Como - Territorio  
Servizi Catastali

# Visura per immobile

## Situazione degli atti informatizzati al 24/04/2015

Data: 24/04/2015 - Ora: 10.55.16 Fine

Visura n.: T82820 Pag: 1

<b>Dati della richiesta</b>	<b>Comune di VERTEMATE CON MINOPRIO ( Codice: L792A)</b> <b>Sezione di VERTEMATE (Provincia di COMO)</b>
<b>Catasto Terreni</b>	<b>Foglio: 9 Particella: 181</b>

### Immobile

N.	DATI IDENTIFICATIVI			DATI CLASSAMENTO						DATI DERIVANTI DA	
	Foglio	Particella	Sub	Porz	Qualità Classe	Superficie(m²)	Deduz	Reddito			
						ha are ca		Dominicale	Agrario		
1	9	181		-	PRATO 3	1 29 80		Euro 53,63 L. 103.840	Euro 46,93 L. 90.860	Impianto meccanografico del 09/11/1984	
Notifica						Partita		738			

### INTESTATO

N.	DATI ANAGRAFICI	CODICE FISCALE	DIRITTI E ONERI REALI
1	ABBAZIA DI VERTEMATE SRL CON SEDE IN MILANO	03376740159*	(1) Proprieta` per 1000/1000
<b>DATI DERIVANTI DA</b>		VERBALE del 25/11/1980 Voltura n. 4647.1/1981 in atti dal 12/06/1994 Repertorio n.: 38303 Rogante: ERMANNO CASERO Sede: MILANO Registrazione: Sede: MILANO n: 26433 del 04/12/1980	

Unità immobiliari n. 1

Tributi erariali: Euro 0,90

Visura telematica

# Visura per immobile

## Situazione degli atti informatizzati al 24/04/2015

Data: 24/04/2015 - Ora: 10.58.27 Fine

Visura n.: T84694 Pag: 1

<b>Dati della richiesta</b>	<b>Comune di VERTEMATE CON MINOPRIO ( Codice: L792A)</b>
<b>Catasto Terreni</b>	<b>Sezione di VERTEMATE (Provincia di COMO)</b>
	<b>Foglio: 9 Particella: 183</b>

### Immobile

N.	DATI IDENTIFICATIVI			DATI CLASSAMENTO					DATI DERIVANTI DA	
	Foglio	Particella	Sub	Porz	Qualità Classe	Superficie(m²)	Deduz	Reddito		
						ha are ca		Dominicale	Agrario	
<b>1</b>	<b>9</b>	<b>183</b>		-	<b>PRATO IRRIG U</b>	<b>1 26 40</b>		<b>Euro 104,45</b> <b>L. 202.240</b>	<b>Euro 65,28</b> <b>L. 126.400</b>	<b>Impianto meccanografico del 09/11/1984</b>
<b>Notifica</b>					<b>Partita</b>	738				

### INTESTATO

N.	DATI ANAGRAFICI	CODICE FISCALE	DIRITTI E ONERI REALI
1	ABBZIA DI VERTEMATE SRL CON SEDE IN MILANO	03376740159*	(1) Proprieta` per 1000/1000
<b>DATI DERIVANTI DA</b>		VERBALE del 25/11/1980 Voltura n. 4647.1/1981 in atti dal 12/06/1994 Repertorio n.: 38303 Rogante: ERMANNO CASERO Sede: MILANO Registrazione: Sede: MILANO n: 26433 del 04/12/1980	

Unità immobiliari n. 1

Tributi erariali: Euro 0,90

Visura telematica



Ufficio Provinciale di Como - Territorio  
Servizi Catastali

# Visura storica per immobile

## Situazione degli atti informatizzati dal 01/01/1950 al 24/04/2015

Data: 24/04/2015 - Ora: 11.07.37      Fine  
Visura n.: T90081 Pag: 1

<b>Dati della richiesta</b>	<b>Comune di VERTEMATE CON MINOPRIO ( Codice: L792A)</b> <b>Sezione di VERTEMATE (Provincia di COMO)</b>
<b>Catasto Terreni</b>	<b>Foglio: 9 Particella: 184</b>

### Area di enti urbani e promiscui dall'impianto meccanografico

N.	DATI IDENTIFICATIVI			DATI CLASSAMENTO						DATI DERIVANTI DA	
	Foglio	Particella	Sub	Porz	Qualità Classe	Superficie(m²)	Deduz	Reddito			
						ha are ca		Dominicale	Agrario		
1	9	184		-	FABB PROMIS	30 40				Impianto meccanografico del 09/11/1984	
Notifica						Partita		1			

Unità immobiliari n. 1

Tributi erariali: Euro 0,90

Visura telematica

# Visura per immobile

## Situazione degli atti informatizzati al 24/04/2015

Data: 24/04/2015 - Ora: 11.03.46 Fine

Visura n.: T87813 Pag: 1

<b>Dati della richiesta</b>	<b>Comune di VERTEMATE CON MINOPRIO ( Codice: L792A)</b>
<b>Catasto Terreni</b>	<b>Sezione di VERTEMATE (Provincia di COMO)</b>
	<b>Foglio: 9 Particella: 188</b>

### Immobile

N.	DATI IDENTIFICATIVI			DATI CLASSAMENTO					DATI DERIVANTI DA	
	Foglio	Particella	Sub	Porz	Qualità Classe	Superficie(m²)	Deduz	Reddito		
						ha are ca		Dominicale	Agrario	
<b>1</b>	<b>9</b>	<b>188</b>		<b>-</b>	<b>PRATO 3</b>	<b>08 00</b>		<b>Euro 3,31</b>	<b>Euro 2,89</b>	<b>Impianto meccanografico del 09/11/1984</b>
								<b>L. 6.400</b>	<b>L. 5.600</b>	
<b>Notifica</b>					<b>Partita</b>	738				

### INTESTATO

N.	DATI ANAGRAFICI	CODICE FISCALE	DIRITTI E ONERI REALI
<b>1</b>	ABBZIA DI VERTEMATE SRL CON SEDE IN MILANO	03376740159*	(1) Proprieta` per 1000/1000
<b>DATI DERIVANTI DA</b>		VERBALE del 25/11/1980 Voltura n. 4647.1/1981 in atti dal 12/06/1994 Repertorio n.: 38303 Rogante: ERMANNO CASERO Sede: MILANO Registrazione: Sede: MILANO n: 26433 del 04/12/1980	

Unità immobiliari n. 1

Tributi erariali: Euro 0,90

Visura telematica



Ufficio Provinciale di Como - Territorio  
Servizi Catastali

# Visura per immobile

## Situazione degli atti informatizzati al 24/04/2015

Data: 24/04/2015 - Ora: 11.04.48 Fine

Visura n.: T88414 Pag: 1

<b>Dati della richiesta</b>	<b>Comune di VERTEMATE CON MINOPRIO ( Codice: L792A)</b>
<b>Catasto Terreni</b>	<b>Sezione di VERTEMATE (Provincia di COMO)</b>
	<b>Foglio: 9 Particella: 189</b>

### Immobile

N.	DATI IDENTIFICATIVI			DATI CLASSAMENTO						DATI DERIVANTI DA	
	Foglio	Particella	Sub	Porz	Qualità Classe	Superficie(m²)	Deduz	Reddito			
						ha are ca		Dominicale	Agrario		
1	9	189		-	FERROVIA SP	76 00				Impianto meccanografico del 09/11/1984	
Notifica						Partita		71			

### INTESTATO

N.	DATI ANAGRAFICI	CODICE FISCALE	DIRITTI E ONERI REALI
1	DEMANIO DELLO STATO RAMO FERROVIE		(1) Proprieta` per 1000/1000

Unità immobiliari n. 1

Tributi erariali: Euro 0,90

Visura telematica

# Visura per immobile

## Situazione degli atti informatizzati al 24/04/2015

Data: 24/04/2015 - Ora: 11.05.33 Fine

Visura n.: T88874 Pag: 1

<b>Dati della richiesta</b>	<b>Comune di VERTEMATE CON MINOPRIO ( Codice: L792A)</b>
<b>Catasto Terreni</b>	<b>Sezione di VERTEMATE (Provincia di COMO)</b>
	<b>Foglio: 9 Particella: 190</b>

### Immobile

N.	DATI IDENTIFICATIVI			DATI CLASSAMENTO						DATI DERIVANTI DA
	Foglio	Particella	Sub	Porz	Qualità Classe	Superficie(m²)	Deduz	Reddito		
						ha are ca		Dominicale	Agrario	
<b>1</b>	<b>9</b>	<b>190</b>		<b>-</b>	<b>PRATO 2</b>	<b>1 27 70</b>		<b>Euro 72,55</b> <b>L. 140.470</b>	<b>Euro 59,36</b> <b>L. 114.930</b>	<b>Impianto meccanografico del 09/11/1984</b>
<b>Notifica</b>						<b>Partita</b>	738			

### INTESTATO

N.	DATI ANAGRAFICI	CODICE FISCALE	DIRITTI E ONERI REALI
<b>1</b>	<b>ABBAZIA DI VERTEMATE SRL CON SEDE IN MILANO</b>	<b>03376740159*</b>	<b>(1) Proprieta` per 1000/1000</b>
<b>DATI DERIVANTI DA</b>	<b>VERBALE del 25/11/1980 Voltura n. 4647.1/1981 in atti dal 12/06/1994 Repertorio n.: 38303 Rogante: ERMANNO CASERO Sede: MILANO Registrazione: Sede: MILANO n: 26433 del 04/12/1980</b>		

Unità immobiliari n. 1

Tributi erariali: Euro 0,90

Visura telematica

# Visura per immobile

## Situazione degli atti informatizzati al 24/04/2015

Data: 24/04/2015 - Ora: 11.12.50 Fine

Visura n.: T93116 Pag: 1

<b>Dati della richiesta</b>	<b>Comune di VERTEMATE CON MINOPRIO ( Codice: L792A)</b>
<b>Catasto Terreni</b>	<b>Sezione di VERTEMATE (Provincia di COMO)</b>
	<b>Foglio: 9 Particella: 192</b>

### Immobile

N.	DATI IDENTIFICATIVI			DATI CLASSAMENTO						DATI DERIVANTI DA		
	Foglio	Particella	Sub	Porz	Qualità Classe	Superficie(m²)		Deduz	Reddito			
						ha	are		ca	Dominicale		Agrario
1	9	192		-	BOSCO 3	6	48	40		Euro 83,72 L. 162.100	Euro 16,74 L. 32.420	Impianto meccanografico del 09/11/1984
Notifica						Partita		738				

### INTESTATO

N.	DATI ANAGRAFICI	CODICE FISCALE	DIRITTI E ONERI REALI
1	ABBZIA DI VERTEMATE SRL CON SEDE IN MILANO	03376740159*	(1) Proprieta` per 1000/1000
<b>DATI DERIVANTI DA</b>		VERBALE del 25/11/1980 Voltura n. 4647.1/1981 in atti dal 12/06/1994 Repertorio n.: 38303 Rogante: ERMANNO CASERO Sede: MILANO Registrazione: Sede: MILANO n: 26433 del 04/12/1980	

Unità immobiliari n. 1

Tributi erariali: Euro 0,90

Visura telematica



Ufficio Provinciale di Como - Territorio  
Servizi Catastali

# Visura per immobile

## Situazione degli atti informatizzati al 24/04/2015

Data: 24/04/2015 - Ora: 11.14.04 Fine

Visura n.: T93873 Pag: 1

<b>Dati della richiesta</b>	<b>Comune di VERTEMATE CON MINOPRIO ( Codice: L792A)</b> <b>Sezione di VERTEMATE (Provincia di COMO)</b>
<b>Catasto Terreni</b>	<b>Foglio: 9 Particella: 193</b>

### Immobile

N.	DATI IDENTIFICATIVI			DATI CLASSAMENTO						DATI DERIVANTI DA	
	Foglio	Particella	Sub	Porz	Qualità Classe	Superficie(m²)		Deduz	Reddito		
						ha	are ca		Dominicale	Agrario	
1	9	193		-	BOSCO 2 CEDUO	1	44 20		Euro 22,34 L. 43.260	Euro 3,72 L. 7.210	Impianto meccanografico del 09/11/1984
Notifica						Partita		738			

### INTESTATO

N.	DATI ANAGRAFICI	CODICE FISCALE	DIRITTI E ONERI REALI
1	ABBZIA DI VERTEMATE SRL CON SEDE IN MILANO	03376740159*	(1) Proprieta` per 1000/1000
<b>DATI DERIVANTI DA</b>		VERBALE del 25/11/1980 Voltura n. 4647.1/1981 in atti dal 12/06/1994 Repertorio n.: 38303 Rogante: ERMANNO CASERO Sede: MILANO Registrazione: Sede: MILANO n: 26433 del 04/12/1980	

Unità immobiliari n. 1

Tributi erariali: Euro 0,90

Visura telematica



# Visura per immobile

## Situazione degli atti informatizzati al 24/04/2015

Data: 24/04/2015 - Ora: 11.14.59 Fine

Visura n.: T94451 Pag: 1

<b>Dati della richiesta</b>	<b>Comune di VERTEMATE CON MINOPRIO ( Codice: L792A)</b>
<b>Catasto Terreni</b>	<b>Sezione di VERTEMATE (Provincia di COMO)</b>
	<b>Foglio: 9 Particella: 194</b>

### Immobile

N.	DATI IDENTIFICATIVI			DATI CLASSAMENTO						DATI DERIVANTI DA	
	Foglio	Particella	Sub	Porz	Qualità Classe	Superficie(m²)	Deduz	Reddito			
						ha are ca		Dominicale	Agrario		
1	9	194		-	INCOLT U	11 22 90		Euro 98,59 L. 190.893	Euro 23,20 L. 44.916	Impianto meccanografico del 09/11/1984	
Notifica						Partita	738				

### INTESTATO

N.	DATI ANAGRAFICI	CODICE FISCALE	DIRITTI E ONERI REALI
1	ABBZIA DI VERTEMATE SRL CON SEDE IN MILANO	03376740159*	(1) Proprieta` per 1000/1000
<b>DATI DERIVANTI DA</b>		VERBALE del 25/11/1980 Voltura n. 4647.1/1981 in atti dal 12/06/1994 Repertorio n.: 38303 Rogante: ERMANNO CASERO Sede: MILANO Registrazione: Sede: MILANO n: 26433 del 04/12/1980	

Unità immobiliari n. 1

Tributi erariali: Euro 0,90

Visura telematica



Ufficio Provinciale di Como - Territorio  
Servizi Catastali

# Visura per immobile

## Situazione degli atti informatizzati al 24/04/2015

Data: 24/04/2015 - Ora: 11.29.18    Fine

Visura n.: T103216 Pag: 1

<b>Dati della richiesta</b>	<b>Comune di VERTEMATE CON MINOPRIO ( Codice: L792A)</b>
<b>Catasto Terreni</b>	<b>Sezione di VERTEMATE (Provincia di COMO)</b>
	<b>Foglio: 9 Particella: 365</b>

### Immobile

N.	DATI IDENTIFICATIVI			DATI CLASSAMENTO						DATI DERIVANTI DA	
	Foglio	Particella	Sub	Porz	Qualità Classe	Superficie(m²)	Deduz	Reddito			
						ha are ca		Dominicale	Agrario		
1	9	365		-	BOSCO 3	15 70		Euro 2,03 L. 3.925	Euro 0,41 L. 785	Impianto meccanografico del 09/11/1984	
Notifica						Partita	565				

### INTESTATO

N.	DATI ANAGRAFICI	CODICE FISCALE	DIRITTI E ONERI REALI
1	RICOTTI Anna Luisa nata a MILANO il 03/04/1933	RCTNLS33D43F205G*	(1) Proprieta` per 1000/1000

Unità immobiliari n. 1

Tributi erariali: Euro 0,90

Visura telematica



Ufficio Provinciale di Como - Territorio  
Servizi Catastali

# Visura per immobile

## Situazione degli atti informatizzati al 24/04/2015

Data: 24/04/2015 - Ora: 12.45.18 Fine

Visura n.: T145880 Pag: 1

<b>Dati della richiesta</b>	<b>Comune di VERTEMATE CON MINOPRIO ( Codice: L792A)</b> <b>Sezione di VERTEMATE (Provincia di COMO)</b>
<b>Catasto Terreni</b>	<b>Foglio: 9 Particella: 366</b>

### Immobile

N.	DATI IDENTIFICATIVI			DATI CLASSAMENTO					DATI DERIVANTI DA	
	Foglio	Particella	Sub	Porz	Qualità Classe	Superficie(m²)	Deduz	Reddito		
						ha are ca		Dominicale	Agrario	
<b>1</b>	<b>9</b>	<b>366</b>		-	<b>BOSCO ALTO 1</b>	<b>2 14 80</b>		<b>Euro 44,37</b> <b>L. 85.920</b>	<b>Euro 4,44</b> <b>L. 8.592</b>	<b>Impianto meccanografico del 09/11/1984</b>
<b>Notifica</b>					<b>Partita</b>	738				

### INTESTATO

N.	DATI ANAGRAFICI	CODICE FISCALE	DIRITTI E ONERI REALI
1	ABBZIA DI VERTEMATE SRL CON SEDE IN MILANO	03376740159*	(1) Proprieta` per 1000/1000
<b>DATI DERIVANTI DA</b>		VERBALE del 25/11/1980 Voltura n. 4647.1/1981 in atti dal 12/06/1994 Repertorio n.: 38303 Rogante: ERMANNO CASERO Sede: MILANO Registrazione: Sede: MILANO n: 26433 del 04/12/1980	

Unità immobiliari n. 1

Tributi erariali: Euro 0,90

Visura telematica



Ufficio Provinciale di Como - Territorio  
Servizi Catastali

# Visura per immobile

## Situazione degli atti informatizzati al 27/04/2015

Data: 27/04/2015 - Ora: 10.12.36 Fine

Visura n.: T57167 Pag: 1

<b>Dati della richiesta</b>	<b>Comune di VERTEMATE CON MINOPRIO ( Codice: L792A)</b>
<b>Catasto Terreni</b>	<b>Sezione di VERTEMATE (Provincia di COMO)</b>
	<b>Foglio: 9 Particella: 371</b>

### Immobile

N.	DATI IDENTIFICATIVI			DATI CLASSAMENTO					DATI DERIVANTI DA	
	Foglio	Particella	Sub	Porz	Qualità Classe	Superficie(m²)	Deduz	Reddito		
						ha are ca		Dominicale	Agrario	
1	9	371		-	BOSCO 3 CEDUO	39 70		Euro 5,13 L. 9.925	Euro 1,03 L. 1.985	Impianto meccanografico del 09/11/1984
Notifica					Partita	780				

### INTESTATO

N.	DATI ANAGRAFICI	CODICE FISCALE	DIRITTI E ONERI REALI
1	REGIONE LOMBARDIA con sede in MILANO	80050050154*	(1) Proprieta` per 1000/1000
<b>DATI DERIVANTI DA</b>		ISTRUMENTO (ATTO PUBBLICO) del 16/06/1981 Voltura n. 6783.1/1982 in atti dal 23/10/1999 Repertorio n.: 11342 Rogante: FRANCO SALA Sede: MILANO Registrazione: UR	
		Sede: MILANO n: 18079 del 03/07/1981	

Unità immobiliari n. 1

Tributi erariali: Euro 0,90

Visura telematica



Ufficio Provinciale di Como - Territorio  
Servizi Catastali

# Visura per immobile

## Situazione degli atti informatizzati al 27/04/2015

Data: 27/04/2015 - Ora: 10.16.22 Fine

Visura n.: T59723 Pag: 1

<b>Dati della richiesta</b>	<b>Comune di VERTEMATE CON MINOPRIO ( Codice: L792A)</b>
<b>Catasto Terreni</b>	<b>Sezione di VERTEMATE (Provincia di COMO)</b>
	<b>Foglio: 9 Particella: 411</b>

### Immobile

N.	DATI IDENTIFICATIVI			DATI CLASSAMENTO					DATI DERIVANTI DA	
	Foglio	Particella	Sub	Porz	Qualità Classe	Superficie(m²)	Deduz	Reddito		
						ha are ca		Dominicale	Agrario	
1	9	411		-	PRATO 3	69 50		Euro 28,72 L. 55.600	Euro 25,13 L. 48.650	Impianto meccanografico del 09/11/1984
Notifica						Partita				

### INTESTATO

N.	DATI ANAGRAFICI	CODICE FISCALE	DIRITTI E ONERI REALI
1	ANDREOLLI Franco nato a MONZA il 10/07/1939	NDRFNC39L10F704H*	(1) Proprieta` per 1/1
<b>DATI DERIVANTI DA</b>		ISTRUMENTO (ATTO PUBBLICO) del 27/04/1995 Voltura n. 7703.1/1995 in atti dal 06/07/2001 (protocollo n. 146235) Repertorio n.: 24813 Rogante: P. COLNAGHI Sede: CANTU`	
		Registrazione: UR Sede: CANTU` n: 821 del 05/05/1995 COMPRAVENDITA	

Unità immobiliari n. 1

Tributi erariali: Euro 0,90

Visura telematica



Ufficio Provinciale di Como - Territorio  
Servizi Catastali

# Visura per immobile

## Situazione degli atti informatizzati al 24/04/2015

Data: 24/04/2015 - Ora: 12.46.26 Fine

Visura n.: T146417 Pag: 1

<b>Dati della richiesta</b>	<b>Comune di VERTEMATE CON MINOPRIO ( Codice: L792A)</b>
<b>Catasto Terreni</b>	<b>Sezione di VERTEMATE (Provincia di COMO)</b>
	<b>Foglio: 9 Particella: 412</b>

### Immobile

N.	DATI IDENTIFICATIVI			DATI CLASSAMENTO						DATI DERIVANTI DA	
	Foglio	Particella	Sub	Porz	Qualità Classe	Superficie(m²)		Deduz	Reddito		
						ha	are ca		Dominicale	Agrario	
1	9	412		-	PRATO 3	1	88 10		Euro 77,72 L. 150.480	Euro 68,00 L. 131.670	SCRITTURA PRIVATA del 16/07/1998 n. 11169.1/1998 in atti dal 17/11/1999
Notifica						Partita					
Annotazioni				passaggi intermedi da esaminare							

### INTESTATO

N.	DATI ANAGRAFICI	CODICE FISCALE	DIRITTI E ONERI REALI
1	ANDREOLLI Franco nato a MONZA il 10/07/1939	NDRFNC39L10F704H*	(1) Proprieta` per 1/1 in regime di separazione dei beni
<b>DATI DERIVANTI DA</b>		ISTRUMENTO (ATTO PUBBLICO) del 16/07/1998 Voltura n. 10250.1/1998 in atti dal 13/02/2013 (protocollo n. CO0025910) Repertorio n.: 15416 Rogante: FIORELLA GASPARRO	
		Sede: MILANO Registrazione: AP Sede: MILANO n: 18093 del 31/07/1998 VENDITA DI UNITA' IMMOBILIARI	

Unità immobiliari n. 1

Tributi erariali: Euro 0,90

Visura telematica



Ufficio Provinciale di Como - Territorio  
Servizi Catastali

# Visura per immobile

## Situazione degli atti informatizzati al 24/04/2015

Data: 24/04/2015 - Ora: 09.15.35 Fine

Visura n.: T24502 Pag: 1

<b>Dati della richiesta</b>	<b>Comune di VERTEMATE CON MINOPRIO ( Codice: L792A)</b>
<b>Catasto Terreni</b>	<b>Sezione di VERTEMATE (Provincia di COMO)</b>
	<b>Foglio: 9 Particella: 809</b>

### Immobile

N.	DATI IDENTIFICATIVI			DATI CLASSAMENTO						DATI DERIVANTI DA
	Foglio	Particella	Sub	Porz	Qualità Classe	Superficie(m²)	Deduz	Reddito		
						ha are ca		Dominicale	Agrario	
1	9	809		-	BOSCO 3	04 80		Euro 0,62 L. 1.200	Euro 0,12 L. 240	Impianto meccanografico del 09/11/1984
Notifica						Partita				

### INTESTATO

N.	DATI ANAGRAFICI	CODICE FISCALE	DIRITTI E ONERI REALI
1	RICOTTI Anna Luisa nata a MILANO il 03/04/1933	RCTNLS33D43F205G*	(1) Proprieta`
<b>DATI DERIVANTI DA</b>		SCRITTURA PRIVATA del 23/12/1992 Voltura n. 7710.1/1993 in atti dal 12/10/2001 (protocollo n. 244819) Repertorio n.: 10909 Rogante: GASPARRO Sede: MILANO Registrazione:	
		UR Sede: MILANO n: 483 del 08/01/1993 PERNUTA	

Unità immobiliari n. 1

Tributi erariali: Euro 0,90

Visura telematica

# Visura per immobile

## Situazione degli atti informatizzati al 24/04/2015

Data: 24/04/2015 - Ora: 09.26.18 Fine

Visura n.: T30131 Pag: 1

<b>Dati della richiesta</b>	<b>Comune di VERTEMATE CON MINOPRIO ( Codice: L792A)</b>
<b>Catasto Terreni</b>	<b>Sezione di VERTEMATE (Provincia di COMO)</b>
	<b>Foglio: 9 Particella: 810</b>

### Immobile

N.	DATI IDENTIFICATIVI			DATI CLASSAMENTO					DATI DERIVANTI DA	
	Foglio	Particella	Sub	Porz	Qualità Classe	Superficie(m²)	Deduz	Reddito		
						ha are ca		Dominicale	Agrario	
<b>1</b>	<b>9</b>	<b>810</b>		-	<b>BOSCO 3</b>	<b>09 80</b>		<b>Euro 1,27</b>	<b>Euro 0,25</b>	<b>Impianto meccanografico del 09/11/1984</b>
					<b>CEDUO</b>			<b>L. 2.450</b>	<b>L. 490</b>	
<b>Notifica</b>					<b>Partita</b>					

### INTESTATO

N.	DATI ANAGRAFICI	CODICE FISCALE	DIRITTI E ONERI REALI
1	RICOTTI Anna Luisa nata a MILANO il 03/04/1933	RCTNLS33D43F205G*	(1) Proprieta`
<b>DATI DERIVANTI DA</b>		SCRITTURA PRIVATA del 23/12/1992 Voltura n. 7710.1/1993 in atti dal 12/10/2001 (protocollo n. 244819) Repertorio n.: 10909 Rogante: GASPARRO Sede: MILANO Registrazione:	
		UR Sede: MILANO n: 483 del 08/01/1993 PERNUTA	

Unità immobiliari n. 1

Tributi erariali: Euro 0,90

Visura telematica



# Visura per immobile

## Situazione degli atti informatizzati al 24/04/2015

Data: 24/04/2015 - Ora: 10.18.18 Fine

Visura n.: T60657 Pag: 1

<b>Dati della richiesta</b>	<b>Comune di VERTEMATE CON MINOPRIO ( Codice: L792A)</b>
<b>Catasto Terreni</b>	<b>Sezione di VERTEMATE (Provincia di COMO)</b>
	<b>Foglio: 9 Particella: 811</b>

### Immobile

N.	DATI IDENTIFICATIVI			DATI CLASSAMENTO					DATI DERIVANTI DA	
	Foglio	Particella	Sub	Porz	Qualità Classe	Superficie(m²)	Deduz	Reddito		
						ha are ca		Dominicale	Agrario	
<b>1</b>	<b>9</b>	<b>811</b>		-	<b>PRATO IRRIG U</b>	<b>40 00</b>		<b>Euro 33,05</b> <b>L. 64.000</b>	<b>Euro 20,66</b> <b>L. 40.000</b>	<b>Impianto meccanografico del 09/11/1984</b>
<b>Notifica</b>					<b>Partita</b>					

### INTESTATO

N.	DATI ANAGRAFICI	CODICE FISCALE	DIRITTI E ONERI REALI
1	RICOTTI Anna Luisa nata a MILANO il 03/04/1933	RCTNLS33D43F205G*	(1) Proprieta`
<b>DATI DERIVANTI DA</b>		SCRITTURA PRIVATA del 23/12/1992 Voltura n. 7710.1/1993 in atti dal 12/10/2001 (protocollo n. 244819) Repertorio n.: 10909 Rogante: GASPARRO Sede: MILANO Registrazione: UR Sede: MILANO n: 483 del 08/01/1993 PERNUTA	

Unità immobiliari n. 1

Tributi erariali: Euro 0,90

Visura telematica



Ufficio Provinciale di Como - Territorio  
Servizi Catastali

# Visura per immobile

## Situazione degli atti informatizzati al 24/04/2015

Data: 24/04/2015 - Ora: 10.22.08 Fine

Visura n.: T62847 Pag: 1

<b>Dati della richiesta</b>	<b>Comune di VERTEMATE CON MINOPRIO ( Codice: L792A)</b>
<b>Catasto Terreni</b>	<b>Sezione di VERTEMATE (Provincia di COMO)</b>
	<b>Foglio: 9 Particella: 812</b>

### Immobile

N.	DATI IDENTIFICATIVI			DATI CLASSAMENTO					DATI DERIVANTI DA	
	Foglio	Particella	Sub	Porz	Qualità Classe	Superficie(m²)	Deduz	Reddito		
						ha are ca		Dominicale	Agrario	
1	9	812		-	PRATO IRRIG U	45 00		Euro 37,18 L. 72.000	Euro 23,24 L. 45.000	Impianto meccanografico del 09/11/1984
Notifica					Partita					

### INTESTATO

N.	DATI ANAGRAFICI	CODICE FISCALE	DIRITTI E ONERI REALI
1	RICOTTI Anna Luisa nata a MILANO il 03/04/1933	RCTNLS33D43F205G*	(1) Proprieta`
<b>DATI DERIVANTI DA</b>		SCRITTURA PRIVATA del 23/12/1992 Voltura n. 7710.1/1993 in atti dal 12/10/2001 (protocollo n. 244819) Repertorio n.: 10909 Rogante: GASPARRO Sede: MILANO Registrazione:	
		UR Sede: MILANO n: 483 del 08/01/1993 PERNUTA	

Unità immobiliari n. 1

Tributi erariali: Euro 0,90

Visura telematica

# Visura per immobile

## Situazione degli atti informatizzati al 24/04/2015

Data: 24/04/2015 - Ora: 10.46.26 Fine

Visura n.: T77580 Pag: 1

<b>Dati della richiesta</b>	<b>Comune di VERTEMATE CON MINOPRIO ( Codice: L792A)</b>
<b>Catasto Terreni</b>	<b>Sezione di VERTEMATE (Provincia di COMO)</b>
	<b>Foglio: 9 Particella: 813</b>

### Immobile

N.	DATI IDENTIFICATIVI			DATI CLASSAMENTO					DATI DERIVANTI DA	
	Foglio	Particella	Sub	Porz	Qualità Classe	Superficie(m²)	Deduz	Reddito		
						ha are ca		Dominicale	Agrario	
<b>1</b>	<b>9</b>	<b>813</b>		-	<b>PRATO IRRIG U</b>	<b>1 60 00</b>		<b>Euro 132,21</b> <b>L. 256.000</b>	<b>Euro 82,63</b> <b>L. 160.000</b>	<b>Impianto meccanografico del 09/11/1984</b>
<b>Notifica</b>					<b>Partita</b>	738				

### INTESTATO

N.	DATI ANAGRAFICI	CODICE FISCALE	DIRITTI E ONERI REALI
1	ABBZIA DI VERTEMATE SRL CON SEDE IN MILANO	03376740159*	(1) Proprieta` per 1000/1000
<b>DATI DERIVANTI DA</b>		VERBALE del 25/11/1980 Voltura n. 4647.1/1981 in atti dal 12/06/1994 Repertorio n.: 38303 Rogante: ERMANNO CASERO Sede: MILANO Registrazione: Sede: MILANO n: 26433 del 04/12/1980	

Unità immobiliari n. 1

Tributi erariali: Euro 0,90

Visura telematica



Ufficio Provinciale di Como - Territorio  
Servizi Catastali

# Visura per immobile

## Situazione degli atti informatizzati al 24/04/2015

Data: 24/04/2015 - Ora: 11.31.08 Fine

Visura n.: T104339 Pag: 1

<b>Dati della richiesta</b>	<b>Comune di VERTEMATE CON MINOPRIO ( Codice: L792A)</b> <b>Sezione di VERTEMATE (Provincia di COMO)</b>
<b>Catasto Terreni</b>	<b>Foglio: 9 Particella: 860</b>

### Immobile

N.	DATI IDENTIFICATIVI			DATI CLASSAMENTO						DATI DERIVANTI DA	
	Foglio	Particella	Sub	Porz	Qualità Classe	Superficie(m²)	Deduz	Reddito			
						ha are ca		Dominicale	Agrario		
1	9	860		-	PRATO 3	93 90		Euro 38,80 L. 75.120	Euro 33,95 L. 65.730	Impianto meccanografico del 09/11/1984	
Notifica						Partita		738			

### INTESTATO

N.	DATI ANAGRAFICI	CODICE FISCALE	DIRITTI E ONERI REALI
1	ABBAZIA DI VERTEMATE SRL CON SEDE IN MILANO	03376740159*	(1) Proprieta` per 1000/1000
<b>DATI DERIVANTI DA</b>		VERBALE del 25/11/1980 Voltura n. 4647.1/1981 in atti dal 12/06/1994 Repertorio n.: 38303 Rogante: ERMANNO CASERO Sede: MILANO Registrazione: Sede: MILANO n: 26433 del 04/12/1980	

Unità immobiliari n. 1

Tributi erariali: Euro 0,90

Visura telematica

# Visura per immobile

## Situazione degli atti informatizzati al 24/04/2015

Data: 24/04/2015 - Ora: 11.35.32 Fine

Visura n.: T106940 Pag: 1

<b>Dati della richiesta</b>	<b>Comune di VERTEMATE CON MINOPRIO ( Codice: L792A)</b>
<b>Catasto Terreni</b>	<b>Sezione di VERTEMATE (Provincia di COMO)</b>
	<b>Foglio: 9 Particella: 862</b>

### Immobile

N.	DATI IDENTIFICATIVI			DATI CLASSAMENTO					DATI DERIVANTI DA	
	Foglio	Particella	Sub	Porz	Qualità Classe	Superficie(m²)	Deduz	Reddito		
						ha are ca		Dominicale	Agrario	
<b>1</b>	<b>9</b>	<b>862</b>		-	<b>BOSCO 3</b>	<b>30 20</b>		<b>Euro 3,90</b>	<b>Euro 0,78</b>	<b>Impianto meccanografico del 09/11/1984</b>
					<b>CEDUO</b>			<b>L. 7.550</b>	<b>L. 1.510</b>	
<b>Notifica</b>					<b>Partita</b>	738				

### INTESTATO

N.	DATI ANAGRAFICI	CODICE FISCALE	DIRITTI E ONERI REALI
1	ABBZIA DI VERTEMATE SRL CON SEDE IN MILANO	03376740159*	(1) Proprieta` per 1000/1000
<b>DATI DERIVANTI DA</b>		VERBALE del 25/11/1980 Voltura n. 4647.1/1981 in atti dal 12/06/1994 Repertorio n.: 38303 Rogante: ERMANNO CASERO Sede: MILANO Registrazione: Sede: MILANO n: 26433 del 04/12/1980	

Unità immobiliari n. 1

Tributi erariali: Euro 0,90

Visura telematica



Ufficio Provinciale di Como - Territorio  
Servizi Catastali

# Visura per immobile

## Situazione degli atti informatizzati al 24/04/2015

Data: 24/04/2015 - Ora: 11.36.39 Fine

Visura n.: T107634 Pag: 1

<b>Dati della richiesta</b>	<b>Comune di VERTEMATE CON MINOPRIO ( Codice: L792A)</b> <b>Sezione di VERTEMATE (Provincia di COMO)</b>
<b>Catasto Terreni</b>	<b>Foglio: 9 Particella: 863</b>

### Immobile

N.	DATI IDENTIFICATIVI			DATI CLASSAMENTO						DATI DERIVANTI DA	
	Foglio	Particella	Sub	Porz	Qualità Classe	Superficie(m²)	Deduz	Reddito			
						ha are ca		Dominicale	Agrario		
1	9	863		-	BOSCO 3 CEDUO	30 30		Euro 3,91 L. 7.575	Euro 0,78 L. 1.515	Impianto meccanografico del 09/11/1984	
Notifica						Partita		738			

### INTESTATO

N.	DATI ANAGRAFICI	CODICE FISCALE	DIRITTI E ONERI REALI
1	ABBZIA DI VERTEMATE SRL CON SEDE IN MILANO	03376740159*	(1) Proprieta` per 1000/1000
<b>DATI DERIVANTI DA</b>		VERBALE del 25/11/1980 Voltura n. 4647.1/1981 in atti dal 12/06/1994 Repertorio n.: 38303 Rogante: ERMANNO CASERO Sede: MILANO Registrazione: Sede: MILANO n: 26433 del 04/12/1980	

Unità immobiliari n. 1

Tributi erariali: Euro 0,90

Visura telematica



Ufficio Provinciale di Como - Territorio  
Servizi Catastali

# Visura per immobile

## Situazione degli atti informatizzati al 24/04/2015

Data: 24/04/2015 - Ora: 11.37.18 Fine

Visura n.: T108076 Pag: 1

<b>Dati della richiesta</b>	<b>Comune di VERTEMATE CON MINOPRIO ( Codice: L792A)</b> <b>Sezione di VERTEMATE (Provincia di COMO)</b>
<b>Catasto Terreni</b>	<b>Foglio: 9 Particella: 899</b>

### Immobile

N.	DATI IDENTIFICATIVI			DATI CLASSAMENTO						DATI DERIVANTI DA
	Foglio	Particella	Sub	Porz	Qualità Classe	Superficie(m²)	Deduz	Reddito		
						ha are ca		Dominicale	Agrario	
1	9	899		-	BOSCO 3 CEDUO	01 70		Euro 0,22 L. 425	Euro 0,04 L. 85	Impianto meccanografico del 09/11/1984
Notifica						Partita	738			

### INTESTATO

N.	DATI ANAGRAFICI	CODICE FISCALE	DIRITTI E ONERI REALI
1	ABBZIA DI VERTEMATE SRL CON SEDE IN MILANO	03376740159*	(1) Proprieta` per 1000/1000
<b>DATI DERIVANTI DA</b>		VERBALE del 25/11/1980 Voltura n. 4647.1/1981 in atti dal 12/06/1994 Repertorio n.: 38303 Rogante: ERMANNO CASERO Sede: MILANO Registrazione: Sede: MILANO n: 26433 del 04/12/1980	

Unità immobiliari n. 1

Tributi erariali: Euro 0,90

Visura telematica

# Visura per immobile

## Situazione degli atti informatizzati al 24/04/2015

Data: 24/04/2015 - Ora: 10.54.15 Fine

Visura n.: T82234 Pag: 1

<b>Dati della richiesta</b>	<b>Comune di VERTEMATE CON MINOPRIO ( Codice: L792A)</b>
<b>Catasto Terreni</b>	<b>Sezione di VERTEMATE (Provincia di COMO)</b>
	<b>Foglio: 9 Particella: 1099</b>

### Immobile

N.	DATI IDENTIFICATIVI			DATI CLASSAMENTO						DATI DERIVANTI DA	
	Foglio	Particella	Sub	Porz	Qualità Classe	Superficie(m²)	Deduz	Reddito			
						ha are ca		Dominicale	Agrario		
1	9	1099		-	BOSCO 3	76 80		Euro 9,92 L. 19.200	Euro 1,98 L. 3.840	Impianto meccanografico del 09/11/1984	
Notifica						Partita	738				

### INTESTATO

N.	DATI ANAGRAFICI	CODICE FISCALE	DIRITTI E ONERI REALI
1	ABBZIA DI VERTEMATE SRL CON SEDE IN MILANO	03376740159*	(1) Proprieta` per 1000/1000
<b>DATI DERIVANTI DA</b>		VERBALE del 25/11/1980 Voltura n. 4647.1/1981 in atti dal 12/06/1994 Repertorio n.: 38303 Rogante: ERMANNO CASERO Sede: MILANO Registrazione: Sede: MILANO n: 26433 del 04/12/1980	

Unità immobiliari n. 1

Tributi erariali: Euro 0,90

Visura telematica



# Visura per immobile

## Situazione degli atti informatizzati al 24/04/2015

Data: 24/04/2015 - Ora: 17.09.34 Fine

Visura n.: T229565 Pag: 1

<b>Dati della richiesta</b>	<b>Comune di VERTEMATE CON MINOPRIO ( Codice: L792A)</b>
<b>Catasto Terreni</b>	<b>Sezione di VERTEMATE (Provincia di COMO)</b>
	<b>Foglio: 9 Particella: 1100</b>

### Immobile

N.	DATI IDENTIFICATIVI			DATI CLASSAMENTO					DATI DERIVANTI DA	
	Foglio	Particella	Sub	Porz	Qualità Classe	Superficie(m²)	Deduz	Reddito		
						ha are ca		Dominicale	Agrario	
1	9	1100		-	BOSCO ALTO 1	06 20		Euro 1,28 L. 2.480	Euro 0,13 L. 248	SCRITTURA PRIVATA del 16/07/1998 n. 11169.1/1998 in atti dal 17/11/1999
Notifica						Partita				
Annotazioni				passaggi intermedi da esaminare						

### INTESTATO

N.	DATI ANAGRAFICI	CODICE FISCALE	DIRITTI E ONERI REALI
1	ANDREOLLI Franco nato a MONZA il 10/07/1939	NDRFNC39L10F704H*	(1) Proprieta` per 1/1 in regime di separazione dei beni
<b>DATI DERIVANTI DA</b>		ISTRUMENTO (ATTO PUBBLICO) del 16/07/1998 Voltura n. 10250.1/1998 in atti dal 13/02/2013 (protocollo n. CO0025910) Repertorio n.: 15416 Rogante: FIORELLA GASPARRO	
		Sede: MILANO Registrazione: AP Sede: MILANO n: 18093 del 31/07/1998 VENDITA DI UNITA' IMMOBILIARI	

Unità immobiliari n. 1

Tributi erariali: Euro 0,90

Visura telematica



Ufficio Provinciale di Como - Territorio  
Servizi Catastali

# Visura per immobile

## Situazione degli atti informatizzati al 24/04/2015

Data: 24/04/2015 - Ora: 10.45.05    Fine

Visura n.: T76775 Pag: 1

<b>Dati della richiesta</b>	<b>Comune di VERTEMATE CON MINOPRIO ( Codice: L792A)</b>
<b>Catasto Terreni</b>	<b>Sezione di VERTEMATE (Provincia di COMO)</b>
	<b>Foglio: 9 Particella: 1306</b>

### Numero di mappa soppresso

N.	DATI IDENTIFICATIVI			DATI CLASSAMENTO						DATI DERIVANTI DA	
	Foglio	Particella	Sub	Porz	Qualità Classe	Superficie(m²)	Deduz	Reddito			
						ha are ca		Dominicale	Agrario		
1	9	1306		-	SOPPRESSO	00 00					Tipo mappale del 03/08/2011 n. 222462.1/2011 in atti dal 03/08/2011 (protocollo n. CO0222462) presentato il 02/08/2011
Notifica						Partita		0			

La soppressione ha originato e/o variato i seguenti immobili:  
**- foglio 9 particella 3141**

Unità immobiliari n. 1

Tributi erariali: Euro 0,90

Visura telematica



Ufficio Provinciale di Como - Territorio  
Servizi Catastali

# Visura per immobile

## Situazione degli atti informatizzati al 24/04/2015

Data: 24/04/2015 - Ora: 11.48.50 Fine

Visura n.: T115246 Pag: 1

<b>Dati della richiesta</b>	<b>Comune di VERTEMATE CON MINOPRIO ( Codice: L792B)</b>
<b>Catasto Terreni</b>	<b>Sezione di MINOPRIO (Provincia di COMO)</b>
	<b>Foglio: 9 Particella: 136</b>

### Immobile

N.	DATI IDENTIFICATIVI			DATI CLASSAMENTO						DATI DERIVANTI DA
	Foglio	Particella	Sub	Porz	Qualità Classe	Superficie(m²)	Deduz	Reddito		
						ha are ca		Dominicale	Agrario	
1	9	136		-	PRATO 3	36 10		Euro 14,92 L. 28.880	Euro 13,05 L. 25.270	Impianto meccanografico del 09/11/1984
Notifica						Partita				

### INTESTATO

N.	DATI ANAGRAFICI	CODICE FISCALE	DIRITTI E ONERI REALI
1	BIOTTO Giacomo nato a MONTE DI MALO il 18/04/1953	BTTGCM53D18F486G*	(1) Proprieta` per 1/1 bene personale
<b>DATI DERIVANTI DA</b>		ISTRUMENTO (ATTO PUBBLICO) del 28/12/2011 Nota presentata con Modello Unico n. 1042.5/2012 in atti dal 17/01/2012 Repertorio n.: 57943 Rogante: COLNAGHI PIERCARLO	
		Sede: CANTU` Registrazione: Sede: DIVISIONE	

Unità immobiliari n. 1

Tributi erariali: Euro 0,90

Visura telematica



Ufficio Provinciale di Como - Territorio  
Servizi Catastali

# Visura per immobile

## Situazione degli atti informatizzati al 24/04/2015

Data: 24/04/2015 - Ora: 12.11.53 Fine

Visura n.: T128680 Pag: 1

<b>Dati della richiesta</b>	<b>Comune di VERTEMATE CON MINOPRIO ( Codice: L792B)</b>
<b>Catasto Terreni</b>	<b>Sezione di MINOPRIO (Provincia di COMO)</b>
	<b>Foglio: 9 Particella: 225</b>

### Immobile

N.	DATI IDENTIFICATIVI			DATI CLASSAMENTO					DATI DERIVANTI DA
	Foglio	Particella	Sub	Porz	Qualità Classe	Superficie(m²)	Deduz	Reddito	
						ha are ca		Dominicale Agrario	
<b>1</b>	<b>9</b>	<b>225</b>		-	<b>INCOLT STER</b>	<b>62 60</b>			<b>Impianto meccanografico del 09/11/1984</b>
<b>Notifica</b>					<b>Partita</b>				

### INTESTATI

N.	DATI ANAGRAFICI	CODICE FISCALE	DIRITTI E ONERI REALI
1	MORENO Mariagrazia Paola Anna Claudia nata a TORINO il 09/05/1943	MRNMGR43E49L219B*	(2) Nuda proprietà per 1/1
2	ZAMARONI Umberto nato a MILANO il 17/02/1940	ZMRMRT40B17F205C*	(8) Usufrutto per 1000/1000
<b>DATI DERIVANTI DA</b>		SENTENZA (ATTO DELL'AUTORITA' GIUDIZIARIA) del 05/06/2007 Trascrizione n. 19986.2/2007 in atti dal 31/08/2007 Repertorio n.: 6330 Rogante: TRIBUNALE DI COMO	
		Sede: COMO Registrazione: Sede: SENTENZA DI DIVORZIO	

Unità immobiliari n. 1

Tributi erariali: Euro 0,90

Visura telematica



Ufficio Provinciale di Como - Territorio  
Servizi Catastali

# Visura per immobile

## Situazione degli atti informatizzati al 24/04/2015

Data: 24/04/2015 - Ora: 12.12.37 Fine

Visura n.: T129083 Pag: 1

<b>Dati della richiesta</b>	<b>Comune di VERTEMATE CON MINOPRIO ( Codice: L792B)</b>
<b>Catasto Terreni</b>	<b>Sezione di MINOPRIO (Provincia di COMO)</b>
	<b>Foglio: 9 Particella: 582</b>

### Immobile

N.	DATI IDENTIFICATIVI			DATI CLASSAMENTO					DATI DERIVANTI DA	
	Foglio	Particella	Sub	Porz	Qualità Classe	Superficie(m²)	Deduz	Reddito		
						ha are ca		Dominicale	Agrario	
1	9	582		-	BOSCO 2 CEDUO	00 90		Euro 0,14 L. 270	Euro 0,02 L. 45	Impianto meccanografico del 09/11/1984

<b>Notifica</b>		<b>Partita</b>	
<b>Annotazioni</b>	passaggi intermedi da verificare		

### INTESTATO

N.	DATI ANAGRAFICI	CODICE FISCALE	DIRITTI E ONERI REALI
1	MINOTTI Vittorio nato a COMO il 26/03/1939	MNTVTR39C26C933M*	(1) Proprieta` per 1000/1000
<b>DATI DERIVANTI DA</b>	DENUNZIA (NEI PASSAGGI PER CAUSA DI MORTE) del 20/02/2003 n. 259652.1/2003 in atti dal 03/11/2003 (protocollo n. 322898) Registrazione: UR Sede: CANTU` n: 385 del 14/07/2003 SUCC. DI BIANCHI CARLOTTA		

Unità immobiliari n. 1

Tributi erariali: Euro 0,90

Visura telematica

# Visura per immobile

## Situazione degli atti informatizzati al 24/04/2015

Data: 24/04/2015 - Ora: 12.13.14 Fine

Visura n.: T129438 Pag: 1

<b>Dati della richiesta</b>	<b>Comune di VERTEMATE CON MINOPRIO ( Codice: L792B)</b>
<b>Catasto Terreni</b>	<b>Sezione di MINOPRIO (Provincia di COMO)</b>
	<b>Foglio: 9 Particella: 583</b>

### Immobile

N.	DATI IDENTIFICATIVI			DATI CLASSAMENTO						DATI DERIVANTI DA
	Foglio	Particella	Sub	Porz	Qualità Classe	Superficie(m²)	Deduz	Reddito		
						ha are ca		Dominicale	Agrario	
1	9	583		-	BOSCO 2 CEDUO	02 30		Euro 0,36 L. 690	Euro 0,06 L. 115	SCRITTURA PRIVATA del 01/06/1989 n. 11556.1/1991 in atti dal 01/06/2001 (protocollo n. 107603) COMPRAVENDITA
Notifica						Partita				
Riserve				1 Atti passaggi intermedi non esistenti						

### INTESTATI

N.	DATI ANAGRAFICI	CODICE FISCALE	DIRITTI E ONERI REALI
1	MORENO Mariagrazia Paola Anna Claudia nata a TORINO il 09/05/1943	MRNMGR43E49L219B*	(2) Nuda proprieta` per 1/1
2	ZAMARONI Umberto nato a MILANO il 17/02/1940	ZMRMRT40B17F205C*	(8) Usufrutto per 1000/1000
<b>DATI DERIVANTI DA</b>	SENTENZA (ATTO DELL'AUTORITA' GIUDIZIARIA) del 05/06/2007 Trascrizione n. 19986.2/2007 in atti dal 31/08/2007 Repertorio n.: 6330 Rogante: TRIBUNALE DI COMO		
	Sede: COMO Registrazione: Sede: SENTENZA DI DIVORZIO		

Unità immobiliari n. 1

Tributi erariali: Euro 0,90

Visura telematica

# Visura per immobile

## Situazione degli atti informatizzati al 24/04/2015

Data: 24/04/2015 - Ora: 12.13.46 Fine

Visura n.: T129749 Pag: 1

<b>Dati della richiesta</b>	<b>Comune di VERTEMATE CON MINOPRIO ( Codice: L792B)</b>
<b>Catasto Terreni</b>	<b>Sezione di MINOPRIO (Provincia di COMO)</b>
	<b>Foglio: 9 Particella: 584</b>

### Immobile

N.	DATI IDENTIFICATIVI			DATI CLASSAMENTO						DATI DERIVANTI DA
	Foglio	Particella	Sub	Porz	Qualità Classe	Superficie(m²)	Deduz	Reddito		
						ha are ca		Dominicale	Agrario	
1	9	584		-	BOSCO 2	01 20		Euro 0,19 L. 360	Euro 0,03 L. 60	Impianto meccanografico del 09/11/1984
Notifica						Partita				

### INTESTATI

N.	DATI ANAGRAFICI	CODICE FISCALE	DIRITTI E ONERI REALI
1	MORENO Mariagrazia Paola Anna Claudia nata a TORINO il 09/05/1943	MRNMGR43E49L219B*	(2) Nuda proprietà per 1/1
2	ZAMARONI Umberto nato a MILANO il 17/02/1940	ZMRMRT40B17F205C*	(8) Usufrutto per 1000/1000
<b>DATI DERIVANTI DA</b>		SENTENZA (ATTO DELL'AUTORITA' GIUDIZIARIA) del 05/06/2007 Trascrizione n. 19986.2/2007 in atti dal 31/08/2007 Repertorio n.: 6330 Rogante: TRIBUNALE DI COMO	
		Sede: COMO Registrazione: Sede: SENTENZA DI DIVORZIO	

Unità immobiliari n. 1

Tributi erariali: Euro 0,90

Visura telematica



Ufficio Provinciale di Como - Territorio  
Servizi Catastali

# Visura per immobile

## Situazione degli atti informatizzati al 24/04/2015

Data: 24/04/2015 - Ora: 12.14.27 Fine

Visura n.: T130133 Pag: 1

<b>Dati della richiesta</b>	<b>Comune di VERTEMATE CON MINOPRIO ( Codice: L792B)</b>
<b>Catasto Terreni</b>	<b>Sezione di MINOPRIO (Provincia di COMO)</b>
	<b>Foglio: 9 Particella: 585</b>

### Immobile

N.	DATI IDENTIFICATIVI			DATI CLASSAMENTO						DATI DERIVANTI DA
	Foglio	Particella	Sub	Porz	Qualità Classe	Superficie(m²)	Deduz	Reddito		
						ha are ca		Dominicale	Agrario	
1	9	585		-	BOSCO 2	05 90		Euro 0,91 L. 1.770	Euro 0,15 L. 295	Impianto meccanografico del 09/11/1984
Notifica						Partita				

### INTESTATI

N.	DATI ANAGRAFICI	CODICE FISCALE	DIRITTI E ONERI REALI
1	MORENO Mariagrazia Paola Anna Claudia nata a TORINO il 09/05/1943	MRNMGR43E49L219B*	(2) Nuda proprietà per 1/1
2	ZAMARONI Umberto nato a MILANO il 17/02/1940	ZMRMRT40B17F205C*	(8) Usufrutto per 1000/1000
<b>DATI DERIVANTI DA</b>		SENTENZA (ATTO DELL'AUTORITA' GIUDIZIARIA) del 05/06/2007 Trascrizione n. 19986.2/2007 in atti dal 31/08/2007 Repertorio n.: 6330 Rogante: TRIBUNALE DI COMO	
		Sede: COMO Registrazione: Sede: SENTENZA DI DIVORZIO	

Unità immobiliari n. 1

Tributi erariali: Euro 0,90

Visura telematica



# Visura per immobile

## Situazione degli atti informatizzati al 24/04/2015

Data: 24/04/2015 - Ora: 12.21.18 Fine

Visura n.: T133928 Pag: 1

<b>Dati della richiesta</b>	<b>Comune di VERTEMATE CON MINOPRIO ( Codice: L792B)</b>
<b>Catasto Terreni</b>	<b>Sezione di MINOPRIO (Provincia di COMO)</b>
	<b>Foglio: 9 Particella: 661</b>

### Immobile

N.	DATI IDENTIFICATIVI			DATI CLASSAMENTO					DATI DERIVANTI DA	
	Foglio	Particella	Sub	Porz	Qualità Classe	Superficie(m²)	Deduz	Reddito		
						ha are ca		Dominicale	Agrario	
<b>1</b>	<b>9</b>	<b>661</b>		-	<b>PRATO 3</b>	<b>19 80</b>		<b>Euro 8,18</b> <b>L. 15.840</b>	<b>Euro 7,16</b> <b>L. 13.860</b>	<b>Impianto meccanografico del 09/11/1984</b>
<b>Notifica</b>					<b>Partita</b>					

### INTESTATO

N.	DATI ANAGRAFICI	CODICE FISCALE	DIRITTI E ONERI REALI
1	BIOTTO Giacomo nato a MONTE DI MALO il 18/04/1953	BTTGCM53D18F486G*	(1) Proprieta` per 1/1 bene personale
<b>DATI DERIVANTI DA</b>		ISTRUMENTO (ATTO PUBBLICO) del 28/12/2011 Nota presentata con Modello Unico n. 1042.5/2012 in atti dal 17/01/2012 Repertorio n.: 57943 Rogante: COLNAGHI PIERCARLO	
		Sede: CANTU` Registrazione: Sede: DIVISIONE	

Unità immobiliari n. 1

Tributi erariali: Euro 0,90

Visura telematica



Ufficio Provinciale di Como - Territorio  
Servizi Catastali

# Visura per immobile

## Situazione degli atti informatizzati al 24/04/2015

Data: 24/04/2015 - Ora: 12.22.11 Fine

Visura n.: T134420 Pag: 1

<b>Dati della richiesta</b>	<b>Comune di VERTEMATE CON MINOPRIO ( Codice: L792B)</b>
<b>Catasto Terreni</b>	<b>Sezione di MINOPRIO (Provincia di COMO)</b>
	<b>Foglio: 9 Particella: 662</b>

### Immobile

N.	DATI IDENTIFICATIVI			DATI CLASSAMENTO						DATI DERIVANTI DA
	Foglio	Particella	Sub	Porz	Qualità Classe	Superficie(m²)	Deduz	Reddito		
						ha are ca		Dominicale	Agrario	
1	9	662		-	PRATO 3	08 20		Euro 3,39 L. 6.560	Euro 2,96 L. 5.740	Impianto meccanografico del 09/11/1984
Notifica						Partita				

### INTESTATO

N.	DATI ANAGRAFICI	CODICE FISCALE	DIRITTI E ONERI REALI
1	BIOTTO Giacomo nato a MONTE DI MALO il 18/04/1953	BTTGCM53D18F486G*	(1) Proprieta` per 1/1 bene personale
<b>DATI DERIVANTI DA</b>		ISTRUMENTO (ATTO PUBBLICO) del 28/12/2011 Nota presentata con Modello Unico n. 1042.5/2012 in atti dal 17/01/2012 Repertorio n.: 57943 Rogante: COLNAGHI PIERCARLO	
		Sede: CANTU` Registrazione: Sede: DIVISIONE	

Unità immobiliari n. 1

Tributi erariali: Euro 0,90

Visura telematica



Ufficio Provinciale di Como - Territorio  
Servizi Catastali

# Visura per immobile

## Situazione degli atti informatizzati al 24/04/2015

Data: 24/04/2015 - Ora: 12.22.40 Fine

Visura n.: T134712 Pag: 1

<b>Dati della richiesta</b>	<b>Comune di VERTEMATE CON MINOPRIO ( Codice: L792B)</b>
<b>Catasto Terreni</b>	<b>Sezione di MINOPRIO (Provincia di COMO)</b>
	<b>Foglio: 9 Particella: 663</b>

### Immobile

N.	DATI IDENTIFICATIVI			DATI CLASSAMENTO					DATI DERIVANTI DA
	Foglio	Particella	Sub	Porz	Qualità Classe	Superficie(m²) ha are ca	Deduz	Reddito Dominicale Agrario	
1	9	663		-	PRATO 3	15 40		Euro 6,36 L. 12.320 Euro 5,57 L. 10.780	Impianto meccanografico del 09/11/1984
Notifica		Partita							

### INTESTATI

N.	DATI ANAGRAFICI	CODICE FISCALE	DIRITTI E ONERI REALI
1	BIANCHI Giuseppe nato a VERTEMATE CON MINOPRIO il 07/07/1934	BNCGPP34L07L792M*	(1) Proprieta` per 2/4
2	BIANCHI Liliana nata a COMO il 22/07/1961	BNCLLN61L62C933G*	(1) Proprieta` per 1/4
3	BIANCHI Mario nato a COMO il 12/09/1966	BNCMRA66P12C933X*	(1) Proprieta` per 1/4
DATI DERIVANTI DA		RICONGIUNGIMENTO DI USUFRUTTO del 01/08/1998 n. 9002.1/1999 in atti dal 24/01/2001 (protocollo n. 15246) Rogante: BIANCHI LILIANA Sede: VERTEMATE CON MINOPRIO Registrazione: Sede: R. U. CAPITANI CHIARA	

Unità immobiliari n. 1

Tributi erariali: Euro 0,90

Visura telematica



Ufficio Provinciale di Como - Territorio  
Servizi Catastali

# Visura per immobile

## Situazione degli atti informatizzati al 24/04/2015

Data: 24/04/2015 - Ora: 12.27.30 Fine

Visura n.: T137187 Pag: 1

<b>Dati della richiesta</b>	<b>Comune di VERTEMATE CON MINOPRIO ( Codice: L792B)</b>
<b>Catasto Terreni</b>	<b>Sezione di MINOPRIO (Provincia di COMO)</b>
	<b>Foglio: 9 Particella: 665</b>

### Immobile

N.	DATI IDENTIFICATIVI			DATI CLASSAMENTO						DATI DERIVANTI DA
	Foglio	Particella	Sub	Porz	Qualità Classe	Superficie(m²)	Deduz	Reddito		
						ha are ca		Dominicale	Agrario	
1	9	665		-	PRATO 3	18 25		Euro 7,54	Euro 6,60	Tabella di variazione del 12/12/2005 n. 302520.1/2005 in atti dal 12/12/2005 (protocollo n. CO0302520)
Notifica						Partita				

### INTESTATI

N.	DATI ANAGRAFICI	CODICE FISCALE	DIRITTI E ONERI REALI
1	PAPARATTI Domenico nato a ROSARNO il 23/05/1931	PPRDNC31E23H558R*	(1) Proprieta` per 1/2 in regime di separazione dei beni
2	WIESENFARTH Margot Sofie nata in GERMANIA il 03/02/1950	WSNMGT50B43Z112F*	(1) Proprieta` per 1/2
<b>DATI DERIVANTI DA</b>		ISTRUMENTO (ATTO PUBBLICO) del 05/03/2003 Trascrizione n. 4784.1/2003 in atti dal 19/03/2003 Repertorio n.: 132824 Rogante: MANFREDI GIUSEPPE Sede: CANTU`	
		Registrazione: Sede: COMPRAVENDITA	

Unità immobiliari n. 1

Tributi erariali: Euro 0,90

Visura telematica

# Visura per immobile

## Situazione degli atti informatizzati al 24/04/2015

Data: 24/04/2015 - Ora: 12.28.35 Fine

Visura n.: T137769 Pag: 1

<b>Dati della richiesta</b>	<b>Comune di VERTEMATE CON MINOPRIO ( Codice: L792B)</b>
<b>Catasto Terreni</b>	<b>Sezione di MINOPRIO (Provincia di COMO)</b>
	<b>Foglio: 9 Particella: 666</b>

### Immobile

N.	DATI IDENTIFICATIVI			DATI CLASSAMENTO					DATI DERIVANTI DA
	Foglio	Particella	Sub	Porz	Qualità Classe	Superficie(m²)	Deduz	Reddito	
						ha are ca		Dominicale Agrario	
<b>1</b>	<b>9</b>	<b>666</b>		<b>-</b>	<b>PRATO 3</b>	<b>08 69</b>		<b>Euro 3,59</b> <b>Euro 3,14</b>	<b>Tabella di variazione del 12/12/2005 n. 302520.1/2005 in atti dal 12/12/2005 (protocollo n. CO0302520)</b>
<b>Notifica</b>					<b>Partita</b>				

### INTESTATI

N.	DATI ANAGRAFICI	CODICE FISCALE	DIRITTI E ONERI REALI
1	PAPARATTI Domenico nato a ROSARNO il 23/05/1931	PPRDNC31E23H558R*	(1) Proprieta` per 1/2 in regime di separazione dei beni
2	WIESENFARTH Margot Sofie nata in GERMANIA il 03/02/1950	WSNMGT50B43Z112F*	(1) Proprieta` per 1/2
<b>DATI DERIVANTI DA</b>		ISTRUMENTO (ATTO PUBBLICO) del 05/03/2003 Trascrizione n. 4784.1/2003 in atti dal 19/03/2003 Repertorio n.: 132824 Rogante: MANFREDI GIUSEPPE Sede: CANTU`	
		Registrazione: Sede: COMPRAVENDITA	

Unità immobiliari n. 1

Tributi erariali: Euro 0,90

Visura telematica



Ufficio Provinciale di Como - Territorio  
Servizi Catastali

# Visura per immobile

## Situazione degli atti informatizzati al 24/04/2015

Data: 24/04/2015 - Ora: 12.29.21 Fine

Visura n.: T138185 Pag: 1

<b>Dati della richiesta</b>	<b>Comune di VERTEMATE CON MINOPRIO ( Codice: L792B)</b>
<b>Catasto Terreni</b>	<b>Sezione di MINOPRIO (Provincia di COMO)</b>
	<b>Foglio: 9 Particella: 667</b>

### Immobile

N.	DATI IDENTIFICATIVI			DATI CLASSAMENTO					DATI DERIVANTI DA	
	Foglio	Particella	Sub	Porz	Qualità Classe	Superficie(m²)	Deduz	Reddito		
						ha are ca		Dominicale	Agrario	
1	9	667		-	PRATO 3	23 60		Euro 9,75 L. 18.880	Euro 8,53 L. 16.520	Impianto meccanografico del 09/11/1984
Notifica						Partita				

### INTESTATI

N.	DATI ANAGRAFICI	CODICE FISCALE	DIRITTI E ONERI REALI
1	PAPARATTI Domenico nato a ROSARNO il 23/05/1931	PPRDNC31E23H558R*	(1) Proprieta` per 1/2 in regime di separazione dei beni
2	WIESENFARTH Margot Sofie nata in GERMANIA il 03/02/1950	WSNMGT50B43Z112F*	(1) Proprieta` per 1/2
<b>DATI DERIVANTI DA</b>		ISTRUMENTO (ATTO PUBBLICO) del 05/03/2003 Trascrizione n. 4784.1/2003 in atti dal 19/03/2003 Repertorio n.: 132824 Rogante: MANFREDI GIUSEPPE Sede: CANTU`	
		Registrazione: Sede: COMPRAVENDITA	

Unità immobiliari n. 1

Tributi erariali: Euro 0,90

Visura telematica



Ufficio Provinciale di Como - Territorio  
Servizi Catastali

# Visura per immobile

## Situazione degli atti informatizzati al 24/04/2015

Data: 24/04/2015 - Ora: 12.30.44 Fine

Visura n.: T138840 Pag: 1

<b>Dati della richiesta</b>	<b>Comune di VERTEMATE CON MINOPRIO ( Codice: L792B)</b>
<b>Catasto Terreni</b>	<b>Sezione di MINOPRIO (Provincia di COMO)</b>
	<b>Foglio: 9 Particella: 908</b>

### Immobile

N.	DATI IDENTIFICATIVI			DATI CLASSAMENTO					DATI DERIVANTI DA
	Foglio	Particella	Sub	Porz	Qualità Classe	Superficie(m²)	Deduz	Reddito	
						ha are ca		Dominicale Agrario	
<b>1</b>	<b>9</b>	<b>908</b>		-	<b>INCOLT STER</b>	<b>00 70</b>			<b>Impianto meccanografico del 09/11/1984</b>
<b>Notifica</b>					<b>Partita</b>				

### INTESTATI

N.	DATI ANAGRAFICI	CODICE FISCALE	DIRITTI E ONERI REALI
1	MORENO Mariagrazia Paola Anna Claudia nata a TORINO il 09/05/1943	MRNMGR43E49L219B*	(2) Nuda proprietà per 1/1
2	ZAMARONI Umberto nato a MILANO il 17/02/1940	ZMRMRT40B17F205C*	(8) Usufrutto per 1000/1000
<b>DATI DERIVANTI DA</b>		SENTENZA (ATTO DELL'AUTORITA' GIUDIZIARIA) del 05/06/2007 Trascrizione n. 19986.2/2007 in atti dal 31/08/2007 Repertorio n.: 6330 Rogante: TRIBUNALE DI COMO	
		Sede: COMO Registrazione: Sede: SENTENZA DI DIVORZIO	

Unità immobiliari n. 1

Tributi erariali: Euro 0,90

Visura telematica

# Visura per immobile

## Situazione degli atti informatizzati al 24/04/2015

Data: 24/04/2015 - Ora: 12.31.18 Fine

Visura n.: T139141 Pag: 1

<b>Dati della richiesta</b>	<b>Comune di VERTEMATE CON MINOPRIO ( Codice: L792B)</b>
<b>Catasto Terreni</b>	<b>Sezione di MINOPRIO (Provincia di COMO)</b>
	<b>Foglio: 9 Particella: 909</b>

### Immobile

N.	DATI IDENTIFICATIVI			DATI CLASSAMENTO						DATI DERIVANTI DA
	Foglio	Particella	Sub	Porz	Qualità Classe	Superficie(m²)	Deduz	Reddito		
						ha are ca		Dominicale	Agrario	
1	9	909		-	BOSCO 2	09 60		Euro 1,49 L. 2.880	Euro 0,25 L. 480	Impianto meccanografico del 09/11/1984
Notifica						Partita				

### INTESTATI

N.	DATI ANAGRAFICI	CODICE FISCALE	DIRITTI E ONERI REALI
1	MORENO Mariagrazia Paola Anna Claudia nata a TORINO il 09/05/1943	MRNMGR43E49L219B*	(2) Nuda proprietà per 1/1
2	ZAMARONI Umberto nato a MILANO il 17/02/1940	ZMRMRT40B17F205C*	(8) Usufrutto per 1000/1000
<b>DATI DERIVANTI DA</b>		SENTENZA (ATTO DELL'AUTORITA' GIUDIZIARIA) del 05/06/2007 Trascrizione n. 19986.2/2007 in atti dal 31/08/2007 Repertorio n.: 6330 Rogante: TRIBUNALE DI COMO	
		Sede: COMO Registrazione: Sede: SENTENZA DI DIVORZIO	

Unità immobiliari n. 1

Tributi erariali: Euro 0,90

Visura telematica



# Visura per immobile

## Situazione degli atti informatizzati al 24/04/2015

Data: 24/04/2015 - Ora: 11.45.36 Fine

Visura n.: T113264 Pag: 1

<b>Dati della richiesta</b>	<b>Comune di VERTEMATE CON MINOPRIO ( Codice: L792B)</b>
<b>Catasto Terreni</b>	<b>Sezione di MINOPRIO (Provincia di COMO)</b>
	<b>Foglio: 9 Particella: 1106</b>

### Immobile

N.	DATI IDENTIFICATIVI			DATI CLASSAMENTO					DATI DERIVANTI DA
	Foglio	Particella	Sub	Porz	Qualità Classe	Superficie(m²)	Deduz	Reddito	
						ha are ca		Dominicale Agrario	
<b>1</b>	<b>9</b>	<b>1106</b>		<b>-</b>	<b>PRATO 3</b>	<b>53 30</b>		<b>Euro 22,02 L. 42.640</b>	<b>Euro 19,27 L. 37.310</b>
<b>Notifica</b>					<b>Partita</b>				

### INTESTATO

N.	DATI ANAGRAFICI	CODICE FISCALE	DIRITTI E ONERI REALI
1	BIOTTO Giacomo nato a MONTE DI MALO il 18/04/1953	BTTGCM53D18F486G*	(1) Proprieta` per 1/1 bene personale
<b>DATI DERIVANTI DA</b>		ISTRUMENTO (ATTO PUBBLICO) del 28/12/2011 Nota presentata con Modello Unico n. 1042.5/2012 in atti dal 17/01/2012 Repertorio n.: 57943 Rogante: COLNAGHI PIERCARLO	
		Sede: CANTU` Registrazione: Sede: DIVISIONE	

Unità immobiliari n. 1

Tributi erariali: Euro 0,90

Visura telematica



Ufficio Provinciale di Como - Territorio  
Servizi Catastali

# Visura per immobile

## Situazione degli atti informatizzati al 24/04/2015

Data: 24/04/2015 - Ora: 11.49.34 Fine

Visura n.: T115656 Pag: 1

<b>Dati della richiesta</b>	<b>Comune di VERTEMATE CON MINOPRIO ( Codice: L792B)</b>
<b>Catasto Terreni</b>	<b>Sezione di MINOPRIO (Provincia di COMO)</b>
	<b>Foglio: 9 Particella: 1611</b>

### Immobile

N.	DATI IDENTIFICATIVI			DATI CLASSAMENTO					DATI DERIVANTI DA	
	Foglio	Particella	Sub	Porz	Qualità Classe	Superficie(m²)	Deduz	Reddito		
						ha are ca		Dominicale	Agrario	
1	9	1611		-	BOSCO 2	00 80		Euro 0,12 L. 240	Euro 0,02 L. 40	Impianto meccanografico del 09/11/1984
Notifica						Partita				

### INTESTATI

N.	DATI ANAGRAFICI	CODICE FISCALE	DIRITTI E ONERI REALI
1	MORENO Mariagrazia Paola Anna Claudia nata a TORINO il 09/05/1943	MRNMGR43E49L219B*	(2) Nuda proprietà per 1/1
2	ZAMARONI Umberto nato a MILANO il 17/02/1940	ZMRMRT40B17F205C*	(8) Usufrutto per 1000/1000
<b>DATI DERIVANTI DA</b>		SENTENZA (ATTO DELL'AUTORITA' GIUDIZIARIA) del 05/06/2007 Trascrizione n. 19986.2/2007 in atti dal 31/08/2007 Repertorio n.: 6330 Rogante: TRIBUNALE DI COMO	
		Sede: COMO Registrazione: Sede: SENTENZA DI DIVORZIO	

Unità immobiliari n. 1

Tributi erariali: Euro 0,90

Visura telematica



Ufficio Provinciale di Como - Territorio  
Servizi Catastali

# Visura per immobile

## Situazione degli atti informatizzati al 24/04/2015

Data: 24/04/2015 - Ora: 11.50.07 Fine

Visura n.: T116010 Pag: 1

<b>Dati della richiesta</b>	<b>Comune di VERTEMATE CON MINOPRIO ( Codice: L792B)</b>
<b>Catasto Terreni</b>	<b>Sezione di MINOPRIO (Provincia di COMO)</b>
	<b>Foglio: 9 Particella: 1612</b>

### Immobile

N.	DATI IDENTIFICATIVI			DATI CLASSAMENTO						DATI DERIVANTI DA	
	Foglio	Particella	Sub	Porz	Qualità Classe	Superficie(m²)	Deduz	Reddito			
						ha are ca		Dominicale	Agrario		
1	9	1612		-	BOSCO 2	00 90		Euro 0,14 L. 270	Euro 0,02 L. 45	Impianto meccanografico del 09/11/1984	
Notifica						Partita	926				

### INTESTATI

N.	DATI ANAGRAFICI	CODICE FISCALE	DIRITTI E ONERI REALI
1	CASALINO Gianfranco nato a VIGEVANO il 22/04/1946	CSLGFR46D22L872E*	(1) Proprieta` per 1/2
2	ORNIGOTTI Luigia nata a VIGEVANO il 17/07/1923	RNGLGU23L57L872C*	(1) Proprieta` per 1/2
<b>DATI DERIVANTI DA</b>		DENUNZIA (NEI PASSAGGI PER CAUSA DI MORTE) del 06/08/1977 n. 9992.1/1980 in atti dal 12/06/1994 Registrazione: Sede: VIGEVANO Volume: 463 n: 57 del 24/09/1980	

Unità immobiliari n. 1

Tributi erariali: Euro 0,90

Visura telematica



Ufficio Provinciale di Como - Territorio  
Servizi Catastali

# Visura per immobile

## Situazione degli atti informatizzati al 24/04/2015

Data: 24/04/2015 - Ora: 12.11.08    Fine

Visura n.: T128273 Pag: 1

<b>Dati della richiesta</b>	<b>Comune di VERTEMATE CON MINOPRIO ( Codice: L792B)</b>
<b>Catasto Terreni</b>	<b>Sezione di MINOPRIO (Provincia di COMO)</b>
	<b>Foglio: 9 Particella: 2204</b>

### Area di enti urbani e promiscui

N.	DATI IDENTIFICATIVI			DATI CLASSAMENTO						DATI DERIVANTI DA	
	Foglio	Particella	Sub	Porz	Qualità Classe	Superficie(m²)	Deduz	Reddito			
						ha are ca		Dominicale	Agrario		
1	9	2204		-	ENTE URBANO	00 86				Tabella di variazione del 19/07/2006 n. 137610.1/2006 in atti dal 19/07/2006 (protocollo n. CO0137610)	
Notifica						Partita		1			
Annotazioni				sr - elementi metrici variati: non si modificano geometrie e consistenza catastale							

Unità immobiliari n. 1

Tributi erariali: Euro 0,90

Visura telematica

# Visura per immobile

## Situazione degli atti informatizzati al 24/04/2015

Data: 24/04/2015 - Ora: 13.06.41 Fine

Visura n.: T154877 Pag: 1

<b>Dati della richiesta</b>	<b>Comune di CANTU' ( Codice: B639C)</b>
<b>Catasto Terreni</b>	<b>Sezione di CARIMATE (Provincia di COMO)</b>
	<b>Foglio: 9 Particella: 13</b>

### Immobile

N.	DATI IDENTIFICATIVI			DATI CLASSAMENTO						DATI DERIVANTI DA
	Foglio	Particella	Sub	Porz	Qualità Classe	Superficie(m²)	Deduz	Reddito		
						ha are ca		Dominicale	Agrario	
1	9	13		-	FRUTTETO U	46 80		Euro 31,42	Euro 24,17	Tabella di variazione del 12/12/2007 n. 5741.1/2007 in atti dal 12/12/2007 (protocollo n. CO0301801) TRASMISSIONE DATI AGEA AI SENSI DEL DL 3.10.2006 N.262
Notifica						Partita				
Annotazioni				variazione colturale eseguita ai sensi del dl 3.10.2006 n. 262, convertito con modificazioni nella legge 24.11.2006 n. 286 (anno 2007) - qualita` dichiarata o parificata a coltura presente nel quadro tariffario del comune						

### INTESTATO

N.	DATI ANAGRAFICI	CODICE FISCALE	DIRITTI E ONERI REALI
1	UNILEGNO S.R.L. con sede in CANTU'	00695750133*	(1) Proprietà per 1/1
<b>DATI DERIVANTI DA</b>		ISTRUMENTO (ATTO PUBBLICO) del 07/04/1981 Voltura n. 8217.1/1981 in atti dal 10/10/2001 (protocollo n. 241232) Repertorio n.: 13042 Rogante: DR. C. CHIODI DAELLI Sede: MILANO Registrazione: PU Sede: MILANO Volume: 1 n: 9124 del 27/04/1981 CONV. AGG. COMPRAVENDITA	

Unità immobiliari n. 1

Tributi erariali: Euro 0,90

Visura telematica

# Visura per immobile

## Situazione degli atti informatizzati al 27/04/2015

Data: 27/04/2015 - Ora: 10.28.16 Fine

Visura n.: T67775 Pag: 1

<b>Dati della richiesta</b>	<b>Comune di CANTU' ( Codice: B639C)</b>
<b>Catasto Terreni</b>	<b>Sezione di CARIMATE (Provincia di COMO)</b>
	<b>Foglio: 9 Particella: 116</b>

### Immobile

N.	DATI IDENTIFICATIVI			DATI CLASSAMENTO					DATI DERIVANTI DA
	Foglio	Particella	Sub	Porz	Qualità Classe	Superficie(m²)	Deduz	Reddito	
						ha are ca		Dominicale Agrario	
<b>1</b>	<b>9</b>	<b>116</b>		-	<b>FERROVIA SP</b>	<b>03 50</b>			<b>Impianto meccanografico del 09/11/1984</b>
<b>Notifica</b>					<b>Partita</b>				

### INTESTATO

N.	DATI ANAGRAFICI	CODICE FISCALE	DIRITTI E ONERI REALI
1	RETE FERROVIARIA ITALIANA ITALIANA S.P.A. IN SIGLA RFI S.P.A. con sede in ROMA	01585570581*	(1) Proprieta` per 1/1
<b>DATI DERIVANTI DA</b>		VERBALE del 21/06/2001 Voltura n. 3470.1/2015 in atti dal 09/03/2015 (protocollo n. CO0031728) Repertorio n.: 14002 Rogante: NOTAIO FALCONE Sede: ROMA Registrazione:	
		Sede: VERBALE DI ASSEMBLEA STRAORDINARIA	

Unità immobiliari n. 1

Tributi erariali: Euro 0,90

Visura telematica



Ufficio Provinciale di Como - Territorio  
Servizi Catastali

# Visura per immobile

## Situazione degli atti informatizzati al 24/04/2015

Data: 24/04/2015 - Ora: 14.03.48 Fine

Visura n.: T167898 Pag: 1

<b>Dati della richiesta</b>	<b>Comune di CANTU' ( Codice: B639C)</b>
<b>Catasto Terreni</b>	<b>Sezione di CARIMATE (Provincia di COMO)</b>
	<b>Foglio: 9 Particella: 339</b>

### Immobile

N.	DATI IDENTIFICATIVI			DATI CLASSAMENTO						DATI DERIVANTI DA
	Foglio	Particella	Sub	Porz	Qualità Classe	Superficie(m²)	Deduz	Reddito		
						ha are ca		Dominicale	Agrario	
1	9	339		-	BOSCO U	14 50		Euro 3,74 L. 7.250	Euro 0,37 L. 725	Impianto meccanografico del 09/11/1984
Notifica						Partita				

### INTESTATO

N.	DATI ANAGRAFICI	CODICE FISCALE	DIRITTI E ONERI REALI
1	MEFIN S.R.L. con sede in CANTU'	10251080155	(1) Proprieta` per 1/1
<b>DATI DERIVANTI DA</b>		VOLTURA D'UFFICIO del 27/12/2010 Voltura n. 3415.1/2011 in atti dal 25/02/2011 (protocollo n. CO0097064) Repertorio n.: 5600 Rogante: NAPOLI ANNA Sede: MILANO	
		Registrazione: Sede: RETT. MOD. UNICO N.32345011	

Unità immobiliari n. 1

Tributi erariali: Euro 0,90

Visura telematica

# Visura per immobile

## Situazione degli atti informatizzati al 24/04/2015

Data: 24/04/2015 - Ora: 12.52.18 Fine

Visura n.: T149147 Pag: 1

<b>Dati della richiesta</b>	<b>Comune di CANTU' ( Codice: B639C)</b>
<b>Catasto Terreni</b>	<b>Sezione di CARIMATE (Provincia di COMO)</b>
	<b>Foglio: 9 Particella: 432</b>

### Immobile

N.	DATI IDENTIFICATIVI			DATI CLASSAMENTO						DATI DERIVANTI DA
	Foglio	Particella	Sub	Porz	Qualità Classe	Superficie(m²)	Deduz	Reddito		
						ha are ca		Dominicale	Agrario	
1	9	432		-	FRUTTETO U	18 80		Euro 12,62	Euro 9,71	Tabella di variazione del 12/12/2007 n. 5746.1/2007 in atti dal 12/12/2007 (protocollo n. CO0301806) TRASMISSIONE DATI AGEA AI SENSI DEL DL 3.10.2006 N.262
Notifica						Partita				
Annotazioni				variazione colturale eseguita ai sensi del dl 3.10.2006 n. 262, convertito con modificazioni nella legge 24.11.2006 n. 286 (anno 2007) - qualita` dichiarata o parificata a coltura presente nel quadro tariffario del comune						

### INTESTATO

N.	DATI ANAGRAFICI	CODICE FISCALE	DIRITTI E ONERI REALI
1	UNILEGNO S.R.L. con sede in CANTU'	00695750133*	(1) Proprietà per 1/1
<b>DATI DERIVANTI DA</b>		ISTRUMENTO (ATTO PUBBLICO) del 07/04/1981 Voltura n. 8217.1/1981 in atti dal 10/10/2001 (protocollo n. 241232) Repertorio n.: 13042 Rogante: DR. C. CHIODI DAELLI Sede: MILANO Registrazione: PU Sede: MILANO Volume: 1 n: 9124 del 27/04/1981 CONV. AGG. COMPRAVENDITA	

Unità immobiliari n. 1

Tributi erariali: Euro 0,90

Visura telematica





Ufficio Provinciale di Como - Territorio  
Servizi Catastali

# Visura per immobile

## Situazione degli atti informatizzati al 24/04/2015

Data: 24/04/2015 - Ora: 12.57.38 Fine

Visura n.: T151412 Pag: 1

<b>Dati della richiesta</b>	<b>Comune di CANTU' ( Codice: B639C)</b> <b>Sezione di CARIMATE (Provincia di COMO)</b>
<b>Catasto Terreni</b>	<b>Foglio: 9 Particella: 435</b>

### Immobile

N.	DATI IDENTIFICATIVI			DATI CLASSAMENTO					DATI DERIVANTI DA	
	Foglio	Particella	Sub	Porz	Qualità Classe	Superficie(m²) ha are ca	Deduz	Reddito		
								Dominicale	Agrario	
1	9	435		-	BOSCO U MISTO	14 90		Euro 3,85 L. 7.450	Euro 0,38 L. 745	FRAZIONAMENTO del 28/03/1980 n. 1.2/1980 in atti dal 17/10/1999 D. V. C/9736/81
Notifica					Partita					

### INTESTATO

N.	DATI ANAGRAFICI	CODICE FISCALE	DIRITTI E ONERI REALI
1	UNILEGNO S.R.L. con sede in CANTU'	00695750133*	(1) Proprieta` per 1/1
<b>DATI DERIVANTI DA</b>		ISTRUMENTO (ATTO PUBBLICO) del 07/04/1981 Voltura n. 8217.1/1981 in atti dal 10/10/2001 (protocollo n. 241232) Repertorio n.: 13042 Rogante: DR. C. CHIODI DAELLI Sede: MILANO Registrazione: PU Sede: MILANO Volume: 1 n: 9124 del 27/04/1981 CONV. AGG. COMPRAVENDITA	

Unità immobiliari n. 1

Tributi erariali: Euro 0,90

Visura telematica

# Visura per immobile

## Situazione degli atti informatizzati al 24/04/2015

Data: 24/04/2015 - Ora: 12.58.27 Fine

Visura n.: T151735 Pag: 1

<b>Dati della richiesta</b>	<b>Comune di CANTU' ( Codice: B639C)</b>
<b>Catasto Terreni</b>	<b>Sezione di CARIMATE (Provincia di COMO)</b>
	<b>Foglio: 9 Particella: 440</b>

### Immobile

N.	DATI IDENTIFICATIVI			DATI CLASSAMENTO						DATI DERIVANTI DA		
	Foglio	Particella	Sub	Porz	Qualità Classe	Superficie(m²)			Deduz	Reddito		
						ha	are	ca		Dominicale	Agrario	
1	9	440		-	FRUTTETO U	2	26	20		Euro 151,87	Euro 116,82	VARIAZIONE D'UFFICIO del 23/11/2011 n. 3564.1/2011 in atti dal 23/11/2011 (protocollo n. CO0336882)
Notifica						Partita						
Annotazioni				di immobile: particella interessata da immobile urbano non ancora regolarizzato ai sensi del dl 78/2010 - al momento della presentazione del tm dovrà assumere l'identificativo già utilizzato al ceu								

### INTESTATO

N.	DATI ANAGRAFICI	CODICE FISCALE	DIRITTI E ONERI REALI
1	UNILEGNO S.R.L. con sede in CANTU'	00695750133*	(1) Proprieta' per 1/1
<b>DATI DERIVANTI DA</b>		ISTRUMENTO (ATTO PUBBLICO) del 07/04/1981 Voltura n. 8217.1/1981 in atti dal 10/10/2001 (protocollo n. 241232) Repertorio n.: 13042 Rogante: DR. C. CHIODI DAELLI Sede: MILANO Registrazione: PU Sede: MILANO Volume: 1 n: 9124 del 27/04/1981 CONV. AGG. COMPRAVENDITA	

Unità immobiliari n. 1

Tributi erariali: Euro 0,90

Visura telematica



Ufficio Provinciale di Como - Territorio  
Servizi Catastali

# Visura per immobile

## Situazione degli atti informatizzati al 24/04/2015

Data: 24/04/2015 - Ora: 14.05.39 Fine

Visura n.: T168237 Pag: 1

<b>Dati della richiesta</b>	<b>Comune di CANTU' ( Codice: B639C)</b>
<b>Catasto Terreni</b>	<b>Sezione di CARIMATE (Provincia di COMO)</b>
	<b>Foglio: 9 Particella: 453</b>

### Immobile

N.	DATI IDENTIFICATIVI			DATI CLASSAMENTO					DATI DERIVANTI DA	
	Foglio	Particella	Sub	Porz	Qualità Classe	Superficie(m²)	Deduz	Reddito		
						ha are ca		Dominicale	Agrario	
1	9	453		-	PRATO 3	17 30		Euro 8,04 L. 15.570	Euro 6,25 L. 12.110	SCRITTURA PRIVATA del 11/11/1973 n. 12112.1/1973 in atti dal 17/10/1999
Notifica						Partita	364			
Riserve				1 Atti passaggi intermedi non esistenti						

### INTESTATO

N.	DATI ANAGRAFICI	CODICE FISCALE	DIRITTI E ONERI REALI
1	SALUMIFICIO ITALIANO CANTU' DI BROLLO A.E.C.S.A.S. CON SEDE IN ASNAGO DI CANTU'		(1) Proprieta` per 1000/1000
DATI DERIVANTI DA		SCRITTURA PRIVATA del 11/11/1973 Voltura n. 12112.1/1973 in atti dal 17/10/1999 Repertorio n.: 46659 Rogante: LUIGI STELLA Sede: COMO Registrazione: UR Sede: COMO	
		Volume: 2 n: 15070 del 27/11/1973	

Unità immobiliari n. 1

Tributi erariali: Euro 0,90

Visura telematica



Ufficio Provinciale di Como - Territorio  
Servizi Catastali

# Visura per immobile

## Situazione degli atti informatizzati al 24/04/2015

Data: 24/04/2015 - Ora: 14.06.11 Fine

Visura n.: T168341 Pag: 1

<b>Dati della richiesta</b>	<b>Comune di CANTU' ( Codice: B639C)</b> <b>Sezione di CARIMATE (Provincia di COMO)</b>
<b>Catasto Terreni</b>	<b>Foglio: 9 Particella: 457</b>

### Immobile

N.	DATI IDENTIFICATIVI			DATI CLASSAMENTO						DATI DERIVANTI DA	
	Foglio	Particella	Sub	Porz.	Qualità Classe	Superficie(m²)	Deduz.	Reddito			
						ha are ca		Dominicale	Agrario		
1	9	457		-	BOSCO ALTO 2	25 00		Euro 3,87 L. 7.500	Euro 0,65 L. 1.250	Impianto meccanografico del 09/11/1984	
Notifica						Partita					

### INTESTATO

N.	DATI ANAGRAFICI	CODICE FISCALE	DIRITTI E ONERI REALI
1	MEFIN S.R.L. con sede in CANTU'	10251080155	(1) Proprieta` per 1/1
<b>DATI DERIVANTI DA</b>		VOLTURA D'UFFICIO del 27/12/2010 Voltura n. 3415.1/2011 in atti dal 25/02/2011 (protocollo n. CO0097064) Repertorio n.: 5600 Rogante: NAPOLI ANNA Sede: MILANO	
		Registrazione: Sede: RETT. MOD. UNICO N.32345011	

Unità immobiliari n. 1

Tributi erariali: Euro 0,90

Visura telematica

# Visura per immobile

## Situazione degli atti informatizzati al 24/04/2015

Data: 24/04/2015 - Ora: 14.06.43 Fine

Visura n.: T168437 Pag: 1

<b>Dati della richiesta</b>	<b>Comune di CANTU' ( Codice: B639C)</b>
<b>Catasto Terreni</b>	<b>Sezione di CARIMATE (Provincia di COMO)</b>
	<b>Foglio: 9 Particella: 460</b>

### Immobile

N.	DATI IDENTIFICATIVI			DATI CLASSAMENTO						DATI DERIVANTI DA
	Foglio	Particella	Sub	Porz	Qualità Classe	Superficie(m²)	Deduz	Reddito		
						ha are ca		Dominicale	Agrario	
1	9	460		-	SEMINATIVO 3	31 20		Euro 11,28	Euro 9,67	Tabella di variazione del 12/12/2007 n. 5751.1/2007 in atti dal 12/12/2007 (protocollo n. CO0301811) TRASMISSIONE DATI AGEA AI SENSI DEL DL 3.10.2006 N.262
Notifica						Partita				
Annotazioni				variazione colturale eseguita ai sensi del dl 3.10.2006 n. 262, convertito con modificazioni nella legge 24.11.2006 n. 286 (anno 2007) - qualita` dichiarata o parificata a coltura presente nel quadro tariffario del comune						

### INTESTATO

N.	DATI ANAGRAFICI	CODICE FISCALE	DIRITTI E ONERI REALI
1	MEFIN S.R.L. con sede in CANTU'	10251080155	(1) Proprietà per 1/1
<b>DATI DERIVANTI DA</b>		VOLTURA D'UFFICIO del 27/12/2010 Voltura n. 3415.1/2011 in atti dal 25/02/2011 (protocollo n. CO0097064) Repertorio n.: 5600 Rogante: NAPOLI ANNA Sede: MILANO	
		Registrazione: Sede: RETT. MOD. UNICO N.32345011	

Unità immobiliari n. 1

Tributi erariali: Euro 0,90

Visura telematica

# Visura per immobile

## Situazione degli atti informatizzati al 24/04/2015

Data: 24/04/2015 - Ora: 14.07.17 Fine

Visura n.: T168530 Pag: 1

<b>Dati della richiesta</b>	<b>Comune di CANTU' ( Codice: B639C)</b>
<b>Catasto Terreni</b>	<b>Sezione di CARIMATE (Provincia di COMO)</b>
	<b>Foglio: 9 Particella: 461</b>

### Immobile

N.	DATI IDENTIFICATIVI			DATI CLASSAMENTO						DATI DERIVANTI DA
	Foglio	Particella	Sub	Porz	Qualità Classe	Superficie(m²)	Deduz	Reddito		
						ha are ca		Dominicale	Agrario	
1	9	461		-	SEMINATIVO 3	1 19 60		Euro 43,24	Euro 37,06	Tabella di variazione del 12/12/2007 n. 5752.1/2007 in atti dal 12/12/2007 (protocollo n. CO0301812) TRASMISSIONE DATI AGEA AI SENSI DEL DL 3.10.2006 N.262
Notifica						Partita				
Annotazioni				variazione colturale eseguita ai sensi del dl 3.10.2006 n. 262, convertito con modificazioni nella legge 24.11.2006 n. 286 (anno 2007) - qualita` dichiarata o parificata a coltura presente nel quadro tariffario del comune						

### INTESTATO

N.	DATI ANAGRAFICI	CODICE FISCALE	DIRITTI E ONERI REALI
1	MEFIN S.R.L. con sede in CANTU'	10251080155	(1) Proprietà per 1/1
<b>DATI DERIVANTI DA</b>		VOLTURA D'UFFICIO del 27/12/2010 Voltura n. 3415.1/2011 in atti dal 25/02/2011 (protocollo n. CO0097064) Repertorio n.: 5600 Rogante: NAPOLI ANNA Sede: MILANO	
		Registrazione: Sede: RETT. MOD. UNICO N.32345011	

Unità immobiliari n. 1

Tributi erariali: Euro 0,90

Visura telematica



Ufficio Provinciale di Como - Territorio  
Servizi Catastali

# Visura per immobile

## Situazione degli atti informatizzati al 24/04/2015

Data: 24/04/2015 - Ora: 14.07.44 Fine

Visura n.: T168619 Pag: 1

<b>Dati della richiesta</b>	<b>Comune di CANTU' ( Codice: B639C)</b>
<b>Catasto Terreni</b>	<b>Sezione di CARIMATE (Provincia di COMO)</b>
	<b>Foglio: 9 Particella: 462</b>

### Immobile

N.	DATI IDENTIFICATIVI			DATI CLASSAMENTO						DATI DERIVANTI DA	
	Foglio	Particella	Sub	Porz	Qualità Classe	Superficie(m²)	Deduz	Reddito			
						ha are ca		Dominicale	Agrario		
1	9	462		-	BOSCO U	16 80		Euro 4,34 L. 8.400	Euro 0,43 L. 840	Impianto meccanografico del 09/11/1984	
Notifica						Partita					

### INTESTATO

N.	DATI ANAGRAFICI	CODICE FISCALE	DIRITTI E ONERI REALI
1	MEFIN S.R.L. con sede in CANTU'	10251080155	(1) Proprieta` per 1/1
<b>DATI DERIVANTI DA</b>		VOLTURA D'UFFICIO del 27/12/2010 Voltura n. 3415.1/2011 in atti dal 25/02/2011 (protocollo n. CO0097064) Repertorio n.: 5600 Rogante: NAPOLI ANNA Sede: MILANO	
		Registrazione: Sede: RETT. MOD. UNICO N.32345011	

Unità immobiliari n. 1

Tributi erariali: Euro 0,90

Visura telematica

# Visura per immobile

## Situazione degli atti informatizzati al 24/04/2015

Data: 24/04/2015 - Ora: 14.24.06 Fine

Visura n.: T171792 Pag: 1

<b>Dati della richiesta</b>	<b>Comune di CANTU' ( Codice: B639C)</b>
<b>Catasto Terreni</b>	<b>Sezione di CARIMATE (Provincia di COMO)</b>
	<b>Foglio: 9 Particella: 464</b>

### Immobile

N.	DATI IDENTIFICATIVI			DATI CLASSAMENTO						DATI DERIVANTI DA	
	Foglio	Particella	Sub	Porz	Qualità Classe	Superficie(m²)		Deduz	Reddito		
						ha are ca			Dominicale	Agrario	
1	9	464		-	SEMINATIVO 3	1	14 00		Euro 41,21	Euro 35,33	Tabella di variazione del 12/12/2007 n. 5753.1/2007 in atti dal 12/12/2007 (protocollo n. CO0301813) TRASMISSIONE DATI AGEA AI SENSI DEL DL 3.10.2006 N.262
Notifica						Partita					
Annotazioni				variazione colturale eseguita ai sensi del dl 3.10.2006 n. 262, convertito con modificazioni nella legge 24.11.2006 n. 286 (anno 2007) - qualita` dichiarata o parificata a coltura presente nel quadro tariffario del comune							

### INTESTATO

N.	DATI ANAGRAFICI	CODICE FISCALE	DIRITTI E ONERI REALI
1	MEFIN S.R.L. con sede in CANTU'	10251080155	(1) Proprietà per 1/1
<b>DATI DERIVANTI DA</b>		VOLTURA D'UFFICIO del 27/12/2010 Voltura n. 3415.1/2011 in atti dal 25/02/2011 (protocollo n. CO0097064) Repertorio n.: 5600 Rogante: NAPOLI ANNA Sede: MILANO	
		Registrazione: Sede: RETT. MOD. UNICO N.32345011	

Unità immobiliari n. 1

Tributi erariali: Euro 0,90

Visura telematica



# Visura per immobile

## Situazione degli atti informatizzati al 24/04/2015

Data: 24/04/2015 - Ora: 13.07.49 Fine

Visura n.: T155228 Pag: 1

<b>Dati della richiesta</b>	<b>Comune di CANTU' ( Codice: B639C)</b>
<b>Catasto Terreni</b>	<b>Sezione di CARIMATE (Provincia di COMO)</b>
	<b>Foglio: 9 Particella: 872</b>

### Immobile

N.	DATI IDENTIFICATIVI			DATI CLASSAMENTO						DATI DERIVANTI DA
	Foglio	Particella	Sub	Porz	Qualità Classe	Superficie(m²)	Deduz	Reddito		
						ha are ca		Dominicale	Agrario	
1	9	872		-	FRUTTETO U	1 19 00		Euro 79,90	Euro 61,46	Tabella di variazione del 12/12/2007 n. 5754.1/2007 in atti dal 12/12/2007 (protocollo n. CO0301814) TRASMISSIONE DATI AGEA AI SENSI DEL DL 3.10.2006 N.262
Notifica						Partita				
Annotazioni				variazione colturale eseguita ai sensi del dl 3.10.2006 n. 262, convertito con modificazioni nella legge 24.11.2006 n. 286 (anno 2007) - qualita` dichiarata o parificata a coltura presente nel quadro tariffario del comune						

### INTESTATO

N.	DATI ANAGRAFICI	CODICE FISCALE	DIRITTI E ONERI REALI
1	UNILEGNO S.R.L. con sede in CANTU'	00695750133*	(1) Proprieta` per 1/1
<b>DATI DERIVANTI DA</b>		del 19/07/1990 Frazionamento n. 906.1/1990 in atti dal 15/10/2001 (protocollo n. 245472)	

Unità immobiliari n. 1

Tributi erariali: Euro 0,90

Visura telematica



Ufficio Provinciale di Como - Territorio  
Servizi Catastali

# Visura per immobile

## Situazione degli atti informatizzati al 24/04/2015

Data: 24/04/2015 - Ora: 13.08.19 Fine

Visura n.: T155371 Pag: 1

<b>Dati della richiesta</b>	<b>Comune di CANTU' ( Codice: B639C)</b> <b>Sezione di CARIMATE (Provincia di COMO)</b>
<b>Catasto Terreni</b>	<b>Foglio: 9 Particella: 914</b>

### Area di enti urbani e promiscui

N.	DATI IDENTIFICATIVI			DATI CLASSAMENTO						DATI DERIVANTI DA	
	Foglio	Particella	Sub	Porz	Qualità Classe	Superficie(m²)		Deduz	Reddito		
						ha	are ca		Dominicale	Agrario	
1	9	914		-	ENTE URBANO	1	61 10				Tipo mappale del 24/04/2014 n. 53969.2/2014 in atti dal 24/04/2014 (protocollo n. CO0053969) presentato il 23/04/2014
Notifica						Partita		1			
Annotazioni				di immobile: comprende il fg. 9 n. 908.912							

Unità immobiliari n. 1

Tributi erariali: Euro 0,90

Visura telematica



Ufficio Provinciale di Como - Territorio  
Servizi Catastali

# Visura per immobile

## Situazione degli atti informatizzati al 24/04/2015

Data: 24/04/2015 - Ora: 17.15.34 Fine

Visura n.: T231719 Pag: 1

<b>Dati della richiesta</b>	<b>Comune di CARIMATE ( Codice: B778)</b>
<b>Catasto Terreni</b>	<b>Provincia di COMO</b>
	<b>Foglio: 9 Particella: 95</b>

### Immobile

N.	DATI IDENTIFICATIVI			DATI CLASSAMENTO						DATI DERIVANTI DA	
	Foglio	Particella	Sub	Porz	Qualità Classe	Superficie(m²)		Deduz	Reddito		
						ha	are ca		Dominicale	Agrario	
1	9	95		-	PRATO 2	3	24 70		Euro 184,46 L. 357.170	Euro 150,92 L. 292.230	Impianto meccanografico del 09/11/1984
Notifica						Partita					

### INTESTATO

N.	DATI ANAGRAFICI	CODICE FISCALE	DIRITTI E ONERI REALI
1	ALBERIO Giuseppe nato a LENTATE SUL SEVESO il 14/10/1943	LBRGPP43R14E530K*	(1) Proprieta` per 1/1
<b>DATI DERIVANTI DA</b>		ISTRUMENTO (ATTO PUBBLICO) del 27/04/1983 Voltura n. 6205.1/1985 in atti dal 10/07/2003 (protocollo n. 245526) Repertorio n.: 20581 Rogante: CHIODI CESARE Sede:	
		MILANO Registrazione: Sede: COMPRAVENDITA	

Unità immobiliari n. 1

Tributi erariali: Euro 0,90

Visura telematica



Ufficio Provinciale di Como - Territorio  
Servizi Catastali

# Visura per immobile

## Situazione degli atti informatizzati al 24/04/2015

Data: 24/04/2015 - Ora: 13.59.33 Fine

Visura n.: T167148 Pag: 1

<b>Dati della richiesta</b>	<b>Comune di CARIMATE ( Codice: B778)</b>
<b>Catasto Terreni</b>	<b>Provincia di COMO</b>
	<b>Foglio: 9 Particella: 456</b>

### Immobile

N.	DATI IDENTIFICATIVI			DATI CLASSAMENTO						DATI DERIVANTI DA
	Foglio	Particella	Sub	Porz	Qualità Classe	Superficie(m²)	Deduz	Reddito		
						ha are ca		Dominicale	Agrario	
1	9	456		-	PRATO 4	15 20		Euro 4,71 L. 9.120	Euro 3,93 L. 7.600	Impianto meccanografico del 09/11/1984
Notifica						Partita				

### INTESTATO

N.	DATI ANAGRAFICI	CODICE FISCALE	DIRITTI E ONERI REALI
1	MEFIN S.R.L. con sede in CANTU'	10251080155	(1) Proprieta` per 1/1
<b>DATI DERIVANTI DA</b>		ISTRUMENTO (ATTO PUBBLICO) del 27/12/2010 Nota presentata con Modello Unico n. 3235.1/2011 in atti dal 24/02/2011 Repertorio n.: 5600 Rogante: NAPOLI ANNA Sede:	
		MILANO Registrazione: Sede: MUTAMENTO DI DENOMINAZIONE O RAGIONE SOCIALE	

Unità immobiliari n. 1

Tributi erariali: Euro 0,90

Visura telematica



Ufficio Provinciale di Como - Territorio  
Servizi Catastali

# Visura per immobile

## Situazione degli atti informatizzati al 24/04/2015

Data: 24/04/2015 - Ora: 14.00.23 Fine

Visura n.: T167301 Pag: 1

<b>Dati della richiesta</b>	<b>Comune di CARIMATE ( Codice: B778)</b>
<b>Catasto Terreni</b>	<b>Provincia di COMO</b>
	<b>Foglio: 9 Particella: 458</b>

### Immobile

N.	DATI IDENTIFICATIVI			DATI CLASSAMENTO						DATI DERIVANTI DA
	Foglio	Particella	Sub	Porz	Qualità Classe	Superficie(m²)	Deduz	Reddito		
						ha are ca		Dominicale	Agrario	
1	9	458		-	BOSCO ALTO 2	10 50		Euro 1,63 L. 3.150	Euro 0,22 L. 420	Impianto meccanografico del 09/11/1984
Notifica						Partita				

### INTESTATO

N.	DATI ANAGRAFICI	CODICE FISCALE	DIRITTI E ONERI REALI
1	MEFIN S.R.L. con sede in CANTU'	10251080155	(1) Proprieta` per 1/1
<b>DATI DERIVANTI DA</b>		ISTRUMENTO (ATTO PUBBLICO) del 27/12/2010 Nota presentata con Modello Unico n. 3235.1/2011 in atti dal 24/02/2011 Repertorio n.: 5600 Rogante: NAPOLI ANNA Sede:	
		MILANO Registrazione: Sede: MUTAMENTO DI DENOMINAZIONE O RAGIONE SOCIALE	

Unità immobiliari n. 1

Tributi erariali: Euro 0,90

Visura telematica



Ufficio Provinciale di Como - Territorio  
Servizi Catastali

# Visura per immobile

## Situazione degli atti informatizzati al 24/04/2015

Data: 24/04/2015 - Ora: 14.17.49 Fine

Visura n.: T170522 Pag: 1

<b>Dati della richiesta</b>	<b>Comune di CARIMATE ( Codice: B778)</b>
<b>Catasto Terreni</b>	<b>Provincia di COMO</b>
	<b>Foglio: 9 Particella: 459</b>

### Immobile

N.	DATI IDENTIFICATIVI			DATI CLASSAMENTO						DATI DERIVANTI DA	
	Foglio	Particella	Sub	Porz	Qualità Classe	Superficie(m²)	Deduz	Reddito			
						ha are ca		Dominicale	Agrario		
1	9	459		-	PRATO IRRIG 2	2 79 90		Euro 173,47	Euro 115,65	FRAZIONAMENTO del 20/02/1986 n. 2.1/1986 in atti dal 26/11/2013 (protocollo n. CO0182038) IST. 181650/13	
Notifica						Partita					
Annotazioni				di stadio: ist. 181650/13 ex 459/a							

### INTESTATO

N.	DATI ANAGRAFICI	CODICE FISCALE	DIRITTI E ONERI REALI
1	MEFIN S.R.L. con sede in CANTU'	10251080155	(1) Proprieta` per 1/1
DATI DERIVANTI DA		ISTRUMENTO (ATTO PUBBLICO) del 27/12/2010 Nota presentata con Modello Unico n. 3235.1/2011 in atti dal 24/02/2011 Repertorio n.: 5600 Rogante: NAPOLI ANNA Sede:	
		MILANO Registrazione: Sede: MUTAMENTO DI DENOMINAZIONE O RAGIONE SOCIALE	

Unità immobiliari n. 1

Tributi erariali: Euro 0,90

Visura telematica

# Visura per immobile

## Situazione degli atti informatizzati al 24/04/2015

Data: 24/04/2015 - Ora: 17.14.07 Fine

Visura n.: T231218 Pag: 1

<b>Dati della richiesta</b>	<b>Comune di CARIMATE ( Codice: B778)</b>
<b>Catasto Terreni</b>	<b>Provincia di COMO</b>
	<b>Foglio: 9 Particella: 556</b>

### Immobile

N.	DATI IDENTIFICATIVI			DATI CLASSAMENTO						DATI DERIVANTI DA
	Foglio	Particella	Sub	Porz	Qualità Classe	Superficie(m²)	Deduz	Reddito		
						ha are ca		Dominicale	Agrario	
1	9	556		-	PRATO IRRIG 2	2 36 00		Euro 146,26 L. 283.200	Euro 97,51 L. 188.800	Impianto meccanografico del 09/11/1984
Notifica						Partita				

### INTESTATO

N.	DATI ANAGRAFICI	CODICE FISCALE	DIRITTI E ONERI REALI
1	MEFIN S.R.L. con sede in CANTU'	10251080155	(1) Proprieta` per 1/1
<b>DATI DERIVANTI DA</b>		ISTRUMENTO (ATTO PUBBLICO) del 27/12/2010 Nota presentata con Modello Unico n. 3235.1/2011 in atti dal 24/02/2011 Repertorio n.: 5600 Rogante: NAPOLI ANNA Sede:	
		MILANO Registrazione: Sede: MUTAMENTO DI DENOMINAZIONE O RAGIONE SOCIALE	

Unità immobiliari n. 1

Tributi erariali: Euro 0,90

Visura telematica



Ufficio Provinciale di Como - Territorio  
Servizi Catastali

# Visura per immobile

## Situazione degli atti informatizzati al 24/04/2015

Data: 24/04/2015 - Ora: 17.30.57 Fine

Visura n.: T237087 Pag: 1

<b>Dati della richiesta</b>	<b>Comune di CARIMATE ( Codice: B778)</b>
<b>Catasto Terreni</b>	<b>Provincia di COMO</b>
	<b>Foglio: 9 Particella: 667</b>

### Immobile

N.	DATI IDENTIFICATIVI			DATI CLASSAMENTO						DATI DERIVANTI DA	
	Foglio	Particella	Sub	Porz	Qualità Classe	Superficie(m²)	Deduz	Reddito			
						ha are ca		Dominicale	Agrario		
1	9	667		-	SEMIN 2 ARBOR	2 74 00		Euro 120,28 L. 232.900	Euro 127,36 L. 246.600	FRAZIONAMENTO del 24/01/1972 n. 7.5/1972 in atti dal 02/06/1994	
Notifica						Partita					

### INTESTATO

N.	DATI ANAGRAFICI	CODICE FISCALE	DIRITTI E ONERI REALI
1	MIRALTA MARMI S.R.L. con sede in MILANO	10485150154*	(1) Proprieta` per 1/1
<b>DATI DERIVANTI DA</b>		ISTRUMENTO (ATTO PUBBLICO) del 23/07/1993 Voltura n. 11523.1/1993 in atti dal 06/09/2001 (protocollo n. 206021) Repertorio n.: 111821 Rogante: MANFREDI Sede: CANTU`	
		Registrazione: UR Sede: CANTU` n: 872 del 02/08/1993 COMPRAVENDITA	

Unità immobiliari n. 1

Tributi erariali: Euro 0,90

Visura telematica





Ufficio Provinciale di Como - Territorio  
Servizi Catastali

# Visura per immobile

## Situazione degli atti informatizzati al 24/04/2015

Data: 24/04/2015 - Ora: 17.15.02    Fine

Visura n.: T231522 Pag: 1

<b>Dati della richiesta</b>	<b>Comune di CARIMATE ( Codice: B778)</b>
<b>Catasto Terreni</b>	<b>Provincia di COMO</b>
	<b>Foglio: 9 Particella: 756</b>

### Immobile

N.	DATI IDENTIFICATIVI			DATI CLASSAMENTO						DATI DERIVANTI DA	
	Foglio	Particella	Sub	Porz	Qualità Classe	Superficie(m²)		Deduz	Reddito		
						ha	are ca		Dominicale	Agrario	
1	9	756		-	BOSCO ALTO 1	1	22 80		Euro 25,37 L. 49.120	Euro 3,17 L. 6.140	Impianto meccanografico del 09/11/1984
Notifica						Partita					

### INTESTATO

N.	DATI ANAGRAFICI	CODICE FISCALE	DIRITTI E ONERI REALI
1	MEFIN S.R.L. con sede in CANTU'	10251080155	(1) Proprieta` per 1/1
<b>DATI DERIVANTI DA</b>		ISTRUMENTO (ATTO PUBBLICO) del 27/12/2010 Nota presentata con Modello Unico n. 3235.1/2011 in atti dal 24/02/2011 Repertorio n.: 5600 Rogante: NAPOLI ANNA Sede:	
		MILANO Registrazione: Sede: MUTAMENTO DI DENOMINAZIONE O RAGIONE SOCIALE	

Unità immobiliari n. 1

Tributi erariali: Euro 0,90

Visura telematica



Ufficio Provinciale di Como - Territorio  
Servizi Catastali

# Visura per immobile

## Situazione degli atti informatizzati al 24/04/2015

Data: 24/04/2015 - Ora: 17.31.41 Fine

Visura n.: T237344 Pag: 1

<b>Dati della richiesta</b>	<b>Comune di CARIMATE ( Codice: B778)</b>
<b>Catasto Terreni</b>	<b>Provincia di COMO</b>
	<b>Foglio: 9 Particella: 757</b>

### Immobile

N.	DATI IDENTIFICATIVI			DATI CLASSAMENTO						DATI DERIVANTI DA	
	Foglio	Particella	Sub	Porz	Qualità Classe	Superficie(m²)	Deduz	Reddito			
						ha are ca		Dominicale	Agrario		
1	9	757		-	PRATO 2	22 40		Euro 12,73 L. 24.640	Euro 10,41 L. 20.160	FRAZIONAMENTO del 24/01/1972 n. 7.6/1972 in atti dal 02/06/1994	
Notifica						Partita					

### INTESTATO

N.	DATI ANAGRAFICI	CODICE FISCALE	DIRITTI E ONERI REALI
1	MEFIN S.R.L. con sede in CANTU'	10251080155	(1) Proprieta` per 1/1
<b>DATI DERIVANTI DA</b>		ISTRUMENTO (ATTO PUBBLICO) del 27/12/2010 Nota presentata con Modello Unico n. 3235.1/2011 in atti dal 24/02/2011 Repertorio n.: 5600 Rogante: NAPOLI ANNA Sede:	
		MILANO Registrazione: Sede: MUTAMENTO DI DENOMINAZIONE O RAGIONE SOCIALE	

Unità immobiliari n. 1

Tributi erariali: Euro 0,90

Visura telematica

# Visura per immobile

## Situazione degli atti informatizzati al 24/04/2015

Data: 24/04/2015 - Ora: 17.13.24 Fine

Visura n.: T230950 Pag: 1

<b>Dati della richiesta</b>	<b>Comune di CARIMATE ( Codice: B778)</b>
<b>Catasto Terreni</b>	<b>Provincia di COMO</b>
	<b>Foglio: 9 Particella: 1792</b>

### Immobile

N.	DATI IDENTIFICATIVI			DATI CLASSAMENTO						DATI DERIVANTI DA	
	Foglio	Particella	Sub	Porz	Qualità Classe	Superficie(m²)	Deduz	Reddito			
						ha are ca		Dominicale	Agrario		
<b>1</b>	<b>9</b>	<b>1792</b>		-	<b>TERR N FORM</b>	<b>08 30</b>				<b>Impianto meccanografico del 09/11/1984</b>	
<b>Notifica</b>						<b>Partita</b>					

### INTESTATO

N.	DATI ANAGRAFICI	CODICE FISCALE	DIRITTI E ONERI REALI
1	BOLTON ALIMENTARI SPA con sede in CERMENATE	00197980139*	(1) Proprieta` per 1/1
<b>DATI DERIVANTI DA</b>	ISTRUMENTO (ATTO PUBBLICO) del 31/10/2002 Voltura n. 12605.1/2006 in atti dal 12/10/2006 (protocollo n. CO0176588) Repertorio n.: 21823 Rogante: DOMENICO		
	ACQUARONE Sede: MILANO Registrazione: UR Sede: MILANO del 19/11/2002 MODIFICA DENOMINAZIONE SOCIALE		

Unità immobiliari n. 1

Tributi erariali: Euro 0,90

Visura telematica

# Visura per immobile

## Situazione degli atti informatizzati al 24/04/2015

Data: 24/04/2015 - Ora: 14.14.22 Fine

Visura n.: T169834 Pag: 1

<b>Dati della richiesta</b>	<b>Comune di CARIMATE ( Codice: B778)</b>
<b>Catasto Terreni</b>	<b>Provincia di COMO</b>
	<b>Foglio: 9 Particella: 1974</b>

### Immobile

N.	DATI IDENTIFICATIVI			DATI CLASSAMENTO					DATI DERIVANTI DA	
	Foglio	Particella	Sub	Porz	Qualità Classe	Superficie(m²)	Deduz	Reddito		
						ha are ca		Dominicale	Agrario	
<b>1</b>	<b>9</b>	<b>1974</b>		<b>-</b>	<b>PRATO 4</b>	<b>1 88 00</b>		<b>Euro 58,26</b> <b>L. 112.800</b>	<b>Euro 48,55</b> <b>L. 94.000</b>	<b>FRAZIONAMENTO del 11/02/1976 n. 2.1/1976 in atti dal 17/10/1999 DV/C/2423/76</b>
<b>Notifica</b>					<b>Partita</b>					

### INTESTATO

N.	DATI ANAGRAFICI	CODICE FISCALE	DIRITTI E ONERI REALI
1	SOC. MIRALTA S.R.L. con sede in MILANO	10251090154*	(1) Proprieta` per 1000/1000
<b>DATI DERIVANTI DA</b>		ISTRUMENTO (ATTO PUBBLICO) del 24/06/1993 Voltura n. 11572.1/1995 in atti dal 18/06/2001 (protocollo n. 125734) Repertorio n.: 57626 Rogante: DR. P. MAZZA Sede: ROMA	
		Registrazione: Sede: ESEGUITA AI SOLI FINI DELLA CONTINUITA` STORICA	

Unità immobiliari n. 1

Tributi erariali: Euro 0,90

Visura telematica

# Visura per immobile

## Situazione degli atti informatizzati al 24/04/2015

Data: 24/04/2015 - Ora: 14.15.07 Fine

Visura n.: T169977 Pag: 1

<b>Dati della richiesta</b>	<b>Comune di CARIMATE ( Codice: B778)</b>
<b>Catasto Terreni</b>	<b>Provincia di COMO</b>
	<b>Foglio: 9 Particella: 1975</b>

### Immobile

N.	DATI IDENTIFICATIVI			DATI CLASSAMENTO					DATI DERIVANTI DA
	Foglio	Particella	Sub	Porz	Qualità Classe	Superficie(m²)	Deduz	Reddito	
						ha are ca		Dominicale Agrario	
<b>1</b>	<b>9</b>	<b>1975</b>		<b>-</b>	<b>PRATO 4</b>	<b>15 50</b>		<b>Euro 4,80</b> <b>L. 9.300</b>	<b>Euro 4,00</b> <b>L. 7.750</b>
<b>Notifica</b>					<b>Partita</b>	1102			

### INTESTATI

N.	DATI ANAGRAFICI	CODICE FISCALE	DIRITTI E ONERI REALI
1	CASATI Fulvio nato a MILANO il 18/06/1951	CSTFLV51H18F205L*	(1) Proprieta` per 1/2
2	CASATI Patrizia nata a MILANO il 14/05/1957	CSTPRZ57E54F205V*	(1) Proprieta` per 1/2
<b>DATI DERIVANTI DA</b>		DENUNZIA (NEI PASSAGGI PER CAUSA DI MORTE) del 19/02/1986 n. 7351.1/1986 in atti dal 17/10/1999 Registrazione: US Sede: CANTU` Volume: 322 n: 22 del 02/08/1986	

Unità immobiliari n. 1

Tributi erariali: Euro 0,90

Visura telematica



Ufficio Provinciale di Como - Territorio  
Servizi Catastali

# Visura per immobile

## Situazione degli atti informatizzati al 24/04/2015

Data: 24/04/2015 - Ora: 14.15.50 Fine

Visura n.: T170115 Pag: 1

<b>Dati della richiesta</b>	<b>Comune di CARIMATE ( Codice: B778)</b>
<b>Catasto Terreni</b>	<b>Provincia di COMO</b>
	<b>Foglio: 9 Particella: 1976</b>

### Immobile

N.	DATI IDENTIFICATIVI			DATI CLASSAMENTO					DATI DERIVANTI DA	
	Foglio	Particella	Sub	Porz	Qualità Classe	Superficie(m²)	Deduz	Reddito		
						ha are ca		Dominicale	Agrario	
1	9	1976		-	PRATO 4	11 70		Euro 3,63 L. 7.020	Euro 3,02 L. 5.850	ISTRUMENTO (ATTO PUBBLICO) del 24/12/1997 n. 16546.1/1997 in atti dal 11/11/1999
Notifica						Partita				
Annotazioni				passaggi intermedi da esaminare						

### INTESTATO

N.	DATI ANAGRAFICI	CODICE FISCALE	DIRITTI E ONERI REALI
1	AEDILCO INTERNATIONAL S.R.L. con sede in BARZAGO	02662530134*	(1) Proprieta` per 1/1
DATI DERIVANTI DA		ISTRUMENTO (ATTO PUBBLICO) del 05/04/2002 Trascrizione n. 6132.1/2002 in atti dal 13/05/2002 (protocollo n. 93808) Repertorio n.: 103105 Rogante: MINUSSI DANIELE Sede: CANTU` Registrazione: Sede: COMPRAVENDITA	

Unità immobiliari n. 1

Tributi erariali: Euro 0,90

Visura telematica

# Visura per immobile

## Situazione degli atti informatizzati al 24/04/2015

Data: 24/04/2015 - Ora: 14.16.20 Fine

Visura n.: T170216 Pag: 1

<b>Dati della richiesta</b>	<b>Comune di CARIMATE ( Codice: B778)</b>
<b>Catasto Terreni</b>	<b>Provincia di COMO</b>
	<b>Foglio: 9 Particella: 1977</b>

### Immobile

N.	DATI IDENTIFICATIVI			DATI CLASSAMENTO						DATI DERIVANTI DA
	Foglio	Particella	Sub	Porz	Qualità Classe	Superficie(m²)	Deduz	Reddito		
						ha are ca		Dominicale	Agrario	
1	9	1977		-	PRATO 4	30 00		Euro 9,30 L. 18.000	Euro 7,75 L. 15.000	Impianto meccanografico del 09/11/1984
Notifica						Partita				

### INTESTATI

N.	DATI ANAGRAFICI	CODICE FISCALE	DIRITTI E ONERI REALI
1	COLOMBO Carlo nato a CARIMATE il 18/08/1967	CLMCRL67M18B778D*	(1) Proprieta` per 4959/5000 in regime di separazione dei beni
2	SCHIPILLITI Massimo nato a COMO il 19/03/1970	SCHMSM70C19C933O*	(1) Proprieta` per 82/10000
<b>DATI DERIVANTI DA</b>		ISTRUMENTO (ATTO PUBBLICO) del 15/07/2014 Nota presentata con Modello Unico n. 11117.2/2014 in atti dal 23/07/2014 Repertorio n.: 44480 Rogante: NESSI CHRISTIAN	
		Sede: COMO Registrazione: Sede: ATTO ISTITUTIVO DI TRUST	

Unità immobiliari n. 1

Tributi erariali: Euro 0,90

Visura telematica



Ufficio Provinciale di Como - Territorio  
Servizi Catastali

# Visura per immobile

## Situazione degli atti informatizzati al 24/04/2015

Data: 24/04/2015 - Ora: 14.17.13 Fine

Visura n.: T170405 Pag: 1

<b>Dati della richiesta</b>	<b>Comune di CARIMATE ( Codice: B778)</b>
<b>Catasto Terreni</b>	<b>Provincia di COMO</b>
	<b>Foglio: 9 Particella: 2338</b>

### Immobile

N.	DATI IDENTIFICATIVI			DATI CLASSAMENTO						DATI DERIVANTI DA
	Foglio	Particella	Sub	Porz	Qualità Classe	Superficie(m²)	Deduz	Reddito		
						ha are ca		Dominicale	Agrario	
1	9	2338		-	PRATO IRRIG 2	08 80		Euro 5,45	Euro 3,64	FRAZIONAMENTO del 20/02/1986 n. 2.1/1986 in atti dal 26/11/2013 (protocollo n. CO0182038) IST. 181650/13
Notifica						Partita				
Annotazioni				di stadio: ist.181650/13 ex 459/b						

### INTESTATO

N.	DATI ANAGRAFICI	CODICE FISCALE	DIRITTI E ONERI REALI
1	MEFIN S.R.L. con sede in CANTU`	10251080155	(1) Proprieta` per 1/1

Unità immobiliari n. 1

Tributi erariali: Euro 0,90

Visura telematica



# Visura per immobile

## Situazione degli atti informatizzati al 24/04/2015

Data: 24/04/2015 - Ora: 17.21.02 Fine

Visura n.: T233651 Pag: 1

<b>Dati della richiesta</b>	<b>Comune di CARIMATE ( Codice: B778)</b>
<b>Catasto Terreni</b>	<b>Provincia di COMO</b>
	<b>Foglio: 9 Particella: 3922</b>

### Immobile

N.	DATI IDENTIFICATIVI			DATI CLASSAMENTO					DATI DERIVANTI DA
	Foglio	Particella	Sub	Porz	Qualità Classe	Superficie(m²)	Deduz	Reddito	
						ha are ca		Dominicale Agrario	
<b>1</b>	<b>9</b>	<b>3922</b>		<b>-</b>	<b>PRATO IRRIG 1</b>	<b>5 24 98</b>		<b>Euro 433,81</b> <b>Euro 271,13</b>	<b>FRAZIONAMENTO del 23/06/1993 n. 4520.1/1993 in atti dal 07/05/2004 (protocollo n. CO0100295) CONV. AGG.</b>
<b>Notifica</b>					<b>Partita</b>				

### INTESTATO

N.	DATI ANAGRAFICI	CODICE FISCALE	DIRITTI E ONERI REALI
1	ALBERIO Giuseppe nato a LENTATE SUL SEVESO il 14/10/1943	LBRGPP43R14E530K*	(1) Proprieta` per 1/1
<b>DATI DERIVANTI DA</b>		RETTIFICA DI INTESTAZIONE ALL'ATTUALITA' del 27/04/1983 n. 4677.1/2013 in atti dal 12/03/2013 (protocollo n. CO0040475) Registrazione: UR Sede: MILANO n: 8503 del 13/05/1983 VENDITA REP. 20581 CHIODI DAELLI	

Unità immobiliari n. 1

Tributi erariali: Euro 0,90

Visura telematica



Ufficio Provinciale di Como - Territorio  
Servizi Catastali

# Visura per immobile

## Situazione degli atti informatizzati al 24/04/2015

Data: 24/04/2015 - Ora: 17.21.40 Fine

Visura n.: T233878 Pag: 1

<b>Dati della richiesta</b>	<b>Comune di CARIMATE ( Codice: B778)</b>
<b>Catasto Terreni</b>	<b>Provincia di COMO</b>
	<b>Foglio: 9 Particella: 4096</b>

### Area di enti urbani e promiscui

N.	DATI IDENTIFICATIVI			DATI CLASSAMENTO						DATI DERIVANTI DA	
	Foglio	Particella	Sub	Porz	Qualità Classe	Superficie(m²)		Deduz	Reddito		
						ha	are ca		Dominicale	Agrario	
1	9	4096		-	ENTE URBANO	70	38				FRAZIONAMENTO del 25/10/1955 n. 9887.1/1995 in atti dal 14/05/2004 (protocollo n. CO0105717) CONV AGG
Notifica						Partita		1			
Annotazioni				migliore precisazione di superficie							

Unità immobiliari n. 1

Tributi erariali: Euro 0,90

Visura telematica

# Visura per immobile

## Situazione degli atti informatizzati al 24/04/2015

Data: 24/04/2015 - Ora: 17.22.18 Fine

Visura n.: T234099 Pag: 1

<b>Dati della richiesta</b>	<b>Comune di CARIMATE ( Codice: B778)</b>
<b>Catasto Terreni</b>	<b>Provincia di COMO</b>
	<b>Foglio: 9 Particella: 4102</b>

### Area di enti urbani e promiscui

N.	DATI IDENTIFICATIVI			DATI CLASSAMENTO						DATI DERIVANTI DA	
	Foglio	Particella	Sub	Porz	Qualità Classe	Superficie(m²)		Deduz	Reddito		
						ha are ca			Dominicale	Agrario	
1	9	4102		-	ENTE URBANO	02	13				FRAZIONAMENTO del 25/10/1955 n. 9887.1/1995 in atti dal 14/05/2004 (protocollo n. CO0105717) CONV AGG
Notifica						Partita		1			
Annotazioni				migliore precisazione di superficie							

Unità immobiliari n. 1

Tributi erariali: Euro 0,90

Visura telematica



Ufficio Provinciale di Como - Territorio  
Servizi Catastali

# Visura per immobile

## Situazione degli atti informatizzati al 24/04/2015

Data: 24/04/2015 - Ora: 17.22.50 Fine

Visura n.: T234297 Pag: 1

<b>Dati della richiesta</b>	<b>Comune di CARIMATE ( Codice: B778)</b>
<b>Catasto Terreni</b>	<b>Provincia di COMO</b>
	<b>Foglio: 9 Particella: 4103</b>

### Area di enti urbani e promiscui

N.	DATI IDENTIFICATIVI			DATI CLASSAMENTO						DATI DERIVANTI DA	
	Foglio	Particella	Sub	Porz	Qualità Classe	Superficie(m²)	Deduz	Reddito			
						ha are ca		Dominicale	Agrario		
1	9	4103		-	ENTE URBANO	04 76				FRAZIONAMENTO del 25/10/1955 n. 9887.1/1995 in atti dal 14/05/2004 (protocollo n. CO0105717) CONV AGG	
Notifica						Partita		1			
Annotazioni				migliore precisazione di superficie							

Unità immobiliari n. 1

Tributi erariali: Euro 0,90

Visura telematica



Ufficio Provinciale di Como - Territorio  
Servizi Catastali

# Visura per immobile

## Situazione degli atti informatizzati al 24/04/2015

Data: 24/04/2015 - Ora: 17.23.48    Fine

Visura n.: T234668 Pag: 1

<b>Dati della richiesta</b>	<b>Comune di CARIMATE ( Codice: B778)</b>
<b>Catasto Terreni</b>	<b>Provincia di COMO</b>
	<b>Foglio: 9 Particella: 4104</b>

### Area di enti urbani e promiscui

N.	DATI IDENTIFICATIVI			DATI CLASSAMENTO						DATI DERIVANTI DA	
	Foglio	Particella	Sub	Porz	Qualità Classe	Superficie(m²)	Deduz	Reddito			
						ha are ca		Dominicale	Agrario		
1	9	4104		-	ENTE URBANO	14 56				FRAZIONAMENTO del 25/10/1955 n. 9887.1/1995 in atti dal 14/05/2004 (protocollo n. CO0105717) CONV AGG	
Notifica						Partita		1			
Annotazioni				migliore precisazione di superficie							

Unità immobiliari n. 1

Tributi erariali: Euro 0,90

Visura telematica



Ufficio Provinciale di Como - Territorio  
Servizi Catastali

# Visura per immobile

## Situazione degli atti informatizzati al 24/04/2015

Data: 24/04/2015 - Ora: 17.28.11 Fine

Visura n.: T236155 Pag: 1

<b>Dati della richiesta</b>	<b>Comune di CARIMATE ( Codice: B778)</b>
<b>Catasto Terreni</b>	<b>Provincia di COMO</b>
	<b>Foglio: 9 Particella: 4297</b>

### Immobile

N.	DATI IDENTIFICATIVI			DATI CLASSAMENTO						DATI DERIVANTI DA	
	Foglio	Particella	Sub	Porz	Qualità Classe	Superficie(m²)		Deduz	Reddito		
						ha	are ca		Dominicale	Agrario	
1	9	4297		-	PRATO IRRIG 1	38	44		Euro 31,76	Euro 19,85	FRAZIONAMENTO del 23/10/1998 n. 4713.1/1998 in atti dal 21/12/2004 (protocollo n. CO0293976) CONVENZIONE AGGIORNA
Notifica						Partita					
Annotazioni				migliore precisazione di superficie							

### INTESTATO

N.	DATI ANAGRAFICI	CODICE FISCALE	DIRITTI E ONERI REALI
1	INTES S.P.A. con sede in NOVEDRATE	00197890130*	(1) Proprieta` per 1/1
<b>DATI DERIVANTI DA</b>		ISTRUMENTO (ATTO PUBBLICO) del 22/07/1999 Voltura n. 1859.1/2005 in atti dal 24/02/2005 (protocollo n. CO0133284) Repertorio n.: 188869 Rogante: NESSI ALBERTO Sede: COMO Registrazione: UR Sede: COMO n: 6083 del 28/07/1999 TRASFORMAZIONE DI SAS IN SPA	

Unità immobiliari n. 1

Tributi erariali: Euro 0,90

Visura telematica

# Visura per immobile

## Situazione degli atti informatizzati al 24/04/2015

Data: 24/04/2015 - Ora: 17.28.56 Fine

Visura n.: T236390 Pag: 1

<b>Dati della richiesta</b>	<b>Comune di CARIMATE ( Codice: B778)</b>
<b>Catasto Terreni</b>	<b>Provincia di COMO</b>
	<b>Foglio: 9 Particella: 4298</b>

### Immobile

N.	DATI IDENTIFICATIVI			DATI CLASSAMENTO						DATI DERIVANTI DA
	Foglio	Particella	Sub	Porz	Qualità Classe	Superficie(m²)	Deduz	Reddito		
						ha are ca		Dominicale	Agrario	
1	9	4298		-	PRATO IRRIG 1	20 02		Euro 16,54	Euro 10,34	FRAZIONAMENTO del 23/10/1998 n. 4713.1/1998 in atti dal 21/12/2004 (protocollo n. CO0293976) CONVENZIONE AGGIORNA
Notifica						Partita				
Annotazioni				migliore precisazione di superficie						

### INTESTATO

N.	DATI ANAGRAFICI	CODICE FISCALE	DIRITTI E ONERI REALI
1	INTES S.P.A. con sede in NOVEDRATE	00197890130*	(1) Proprieta` per 1/1
<b>DATI DERIVANTI DA</b>		ISTRUMENTO (ATTO PUBBLICO) del 22/07/1999 Voltura n. 1859.1/2005 in atti dal 24/02/2005 (protocollo n. CO0133284) Repertorio n.: 188869 Rogante: NESSI ALBERTO Sede: COMO Registrazione: UR Sede: COMO n: 6083 del 28/07/1999 TRASFORMAZIONE DI SAS IN SPA	

Unità immobiliari n. 1

Tributi erariali: Euro 0,90

Visura telematica

# Visura per immobile

## Situazione degli atti informatizzati al 24/04/2015

Data: 24/04/2015 - Ora: 17.29.45 Fine

Visura n.: T236711 Pag: 1

<b>Dati della richiesta</b>	<b>Comune di CARIMATE ( Codice: B778)</b>
<b>Catasto Terreni</b>	<b>Provincia di COMO</b>
	<b>Foglio: 9 Particella: 4688</b>

### Immobile

N.	DATI IDENTIFICATIVI			DATI CLASSAMENTO					DATI DERIVANTI DA	
	Foglio	Particella	Sub	Porz	Qualità Classe	Superficie(m²)	Deduz	Reddito		
						ha are ca		Dominicale	Agrario	
1	9	4688		-	PRATO IRRIG 1	11 91		Euro 9,84	Euro 6,15	FRAZIONAMENTO del 05/01/2005 n. 298535.1/2004 in atti dal 05/01/2005 (protocollo n. CO0298535)
Notifica						Partita				
Annotazioni				sr						

### INTESTATO

N.	DATI ANAGRAFICI	CODICE FISCALE	DIRITTI E ONERI REALI
1	COMUNE DI CARIMATE con sede in CARIMATE	81003630134*	(1) Proprieta` per 1/1
<b>DATI DERIVANTI DA</b>	ISTRUMENTO (ATTO PUBBLICO) del 16/02/2005 Nota presentata con Modello Unico n. 4581.1/2005 in atti dal 07/03/2005 Repertorio n.: 135762 Rogante: MANFREDI GIUSEPPE		
	Sede: CANTU` Registrazione: Sede: CESSIONE DI DIRITTI REALI A TITOLO GRATUITO		

Unità immobiliari n. 1

Tributi erariali: Euro 0,90

Visura telematica